CONSERVATION AIMED EVALUATION OF DARKALE RURAL SETTLEMENT IN SOMA, MANİSA

VOLUME III

A Thesis Submitted to
the Graduate School of Engineering and Sciences of
İzmir Institute of Technology
In Partial Fulfillment of the Requirements for the Degree of

MASTER OF SCIENCES

in Architectural Restoration

by
Ayşen ETLACAKUŞ

July 2015
İZMİR

TABLE OF CONTENTS

LIST OF FIGURES ix

LIST OF TABLES xv

CHAPTER 1. INTRODUCTION 1

1.1. Preliminary Studies 6

1.2. Definition of the Problem 8

1.3. Aim, Limitations, Methodology and Terminology 10

1.4. Content of the Study 14

CHAPTER 2. GEOGRAPHIC CHARACTERISTICS 16

2.1. Location 16

2.2. Topography and Rural Settlement 19

2.3. Climate 23

2.4. Flora and Fauna 23

CHAPTER 3. HISTORICAL DEVELOPMENT 26

3.1. Name and Etymology 26

3.2. Development of the Region 27

3.3. Conservation Decision 34

3.4. Social, Cultural and Economic Characteristics 36

CHAPTER 4. HERITAGE CHARACTERISTICS 45

4.1. Tangible Characteristics 45

4.1.1. Cultural Landscape Characteristics 45

4.1.1.1. Geographic Elements 45

4.1.1.2. Usage of Natural and Man-made Elements 48

4.1.1.3. Circulation Pattern 51
4.1.2. Rural Settlement Characteristics 52
4.1.2.1. Land Use 52
4.1.2.2. Ownership Pattern 73
4.1.2.3. Streets and Pathways 74
4.1.2.4. Storey System 78
4.1.2.5. Construction Technique and Material Usage 82
4.1.2.6. Roof Types 89
4.1.2.7. Conservation State 92
4.1.2.8. Alterations in the settlement scale 95
4.1.3. Housing Unit Characteristics 96
4.1.3.1. Lot Organization 96
4.1.3.2. Entrances of the Houses 100
4.1.3.3. Spatial Organization 101
4.1.3.4. Spaces and Architectural Elements 102
4.1.3.4.1. Spaces of the Living Floor 102
4.1.3.4.2. Spaces of the Service Floor 111
4.1.3.4.3. Architectural Elements 118
4.1.4. Alterations in Housing Units 122
4.2. Intangible Elements 123

CHAPTER 5. EVALUATION 126
5.1. Evaluation of the Cultural Landscape 126
5.1.1. Values of the Cultural Landscape 127
5.1.2. Typology of the Elements of the Cultural Landscape 130
5.1.3. Threats for the Integrity of the Cultural Landscape 131
5.2. Evaluation of the Rural Settlement of Darkale 134
5.2.1. Values of the Rural Settlement of Darkale 134

5.2.2. Typology of the Buildings of the Rural Settlement of Darkale 138
5.2.2.1. Position 139
5.2.2.2. Relation with Neighbors 142
5.2.3. Threats for the Integrity of the Settlement of Darkale 147
5.3. Evaluation of the Housing Units in Darkale 151
5.3.1. Values of Housing Units 152
5.3.2. Typology of the Living Floors of the Housing Units 152
5.3.3. Threats for Housing Units 161

CHAPTER 6. CONCLUSION 162

REFERENCES 166

APPENDICES
APPENDIX A. SITE IDENTIFICATION……172
APPENDIX B. HOUSING UNITS IDENTIFICATION……..194
APPENDIX C. ARCHIVE DOCUMENT……...…….……503
APPENDIX D. JOURNAL ARTICLES...……...…….……517

APPENDIX B

HOUSING UNIT IDENTIFICATION

Table B.3. Legend of the Morphological Characteristics Analysis

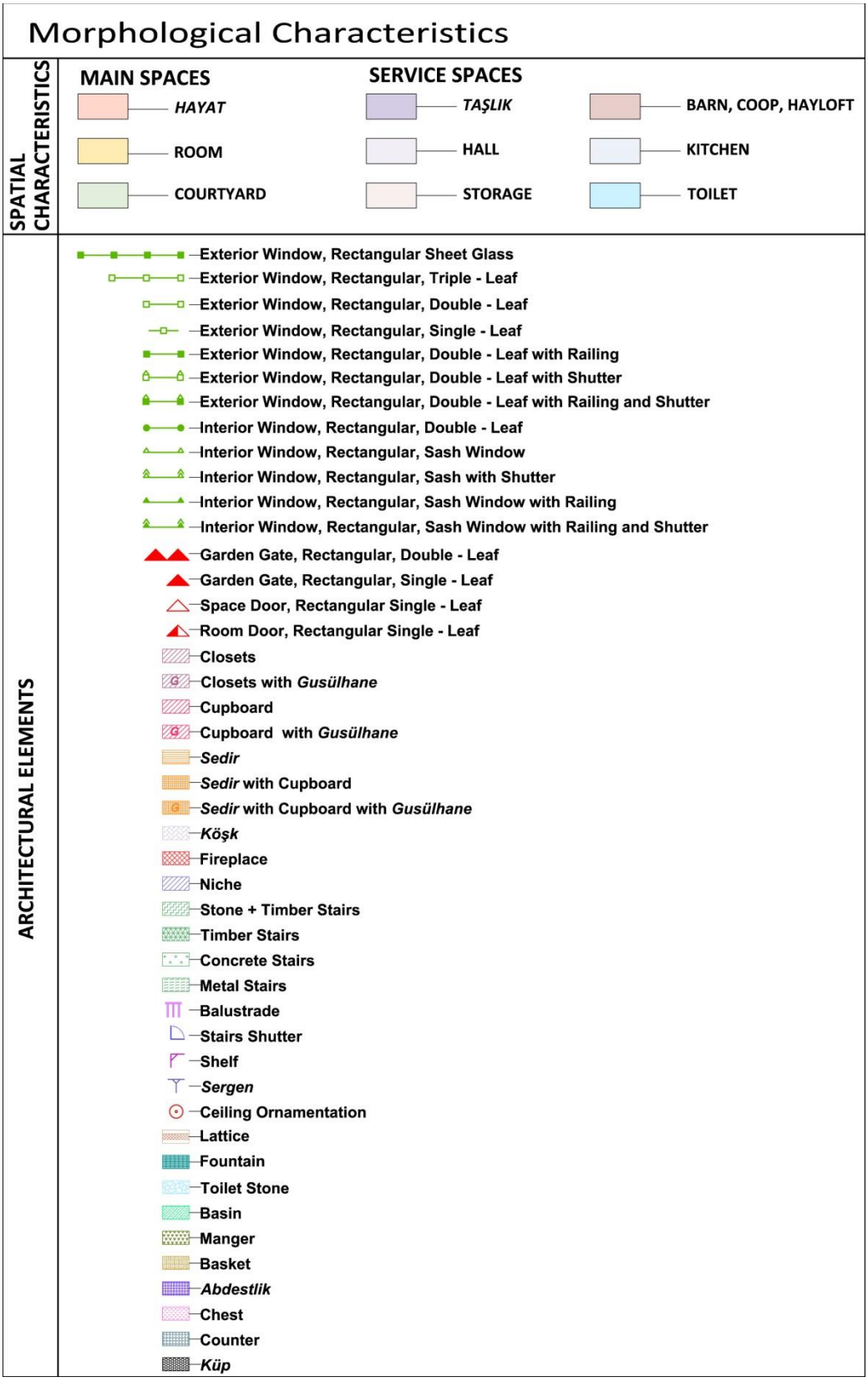

Table B.4. Legend of the Alteration Analysis, Sources of the Restitution and Original Usage of the Spaces

Alteration Analysis

- ADDITIONS (mass)
- ADDITIONS (element)
- CONVERSIONS (space, functional transformation)
- CONVERSIONS (element)
- CONVERSIONS (abandonment)
- RENEWAL (element)
- MISSING (element)

Restitution Sources

- TRACES COMING FROM THE BUILDING (SPACE)
- TRACES COMING FROM THE BUILDING
- COMPARATIVE STUDY WITHIN THE BUILDING (SPACE)
- COMPARATIVE STUDY WITHIN THE BUILDING
- COMPARATIVE STUDY WITH HOUSE IN DARKALE (SPACE)
- COMPARATIVE STUDY WITH HOUSE IN DARKALE

Original Usage of Spaces

MAIN SPACES

- *HAYAT* 1
- *HAYAT* 2
- ROOM TYPE 1
- ROOM TYPE 2
- ROOM TYPE 3
- ROOM TYPE 4
- ROOM TYPE 5
- ROOM TYPE 6
- COURTYARD

SERVICE SPACES

- *TAŞLIK*
- HALL
- SERVICE SPACE 1 (barn-coop-hayloft)
- SERVICE SPACE 2 (production space)
- SERVICE SPACE 3 (pantry)
- SERVICE SPACE 4 (mezzanine storage)
- SERVICE SPACE 5 (shelter)
- TOILET

01

02

03

04

IDENTIFICATION OF THE BUILDING

PARCEL NO: 889

SURVEY DATE: 17-20 October 2011 (Karayazılı, et all., 2011)
24 August 2013

ADDRESS: No: 76 Darkale Köyü Soma Manisa

FUNCTION: House / Abandoned

CONSERVATION STATE: Listed

STOREY SYSTEM : BASEMENT + GROUND + 1

DIMENSIONS	Parcel Size: 11,3 x 24,9= 282 m²	Total Closed Area: 324,2 m²
	Mass Dimensions: 10,9 x 17,7= 192,2 m²	Open Area: 77,1 m²

CONSTRUCTION TECHNIQUE

		BASEMENT FLOOR	GROUND FLOOR	FIRST FLOOR	ROOF
FLOOR	System Form	-Compacted Soil	-Compacted Soil -Resting Wood Plank and Beam Floor System	-Resting Wood Plank and Beam Floor System	-Wood Plank and Beam Roof System -Terrace -Hipped Roof
	Finishing	-Stone Floor Covering -Cement Screed Topic	-Timber Floor Covering -Stone Floor Covering	-Timber Floor Covering	-Earth Covering -Half Round Ridge -Marseille Tiles -Corrugated Metal
WALL	System	-Stone Masonry -Timber Frame -Brick Wall	-Stone Masonry -Timber Frame	-Stone Masonry -Timber Frame	
	Finishing	-Plastered & Painted	-Plastered & Painted	-Plastered & Painted	

SETTLEMENT PLAN

05

06

07

08

09

İZMİR INSTITUTE OF TECHNOLOGY
DEPARTMENT OF ARCHITECTURAL RESTORATION

CONSERVATION AIMED EVALUATION OF
DARKALE RURAL SETTLEMENT IN SOMA, MANİSA

PREPARED BY: AYŞEN ETLACAKUŞ
SUPERVISOR: ASSOC.PROF.DR. MİNE TURAN

Figure B.157. The identification of the housing units, No: 76

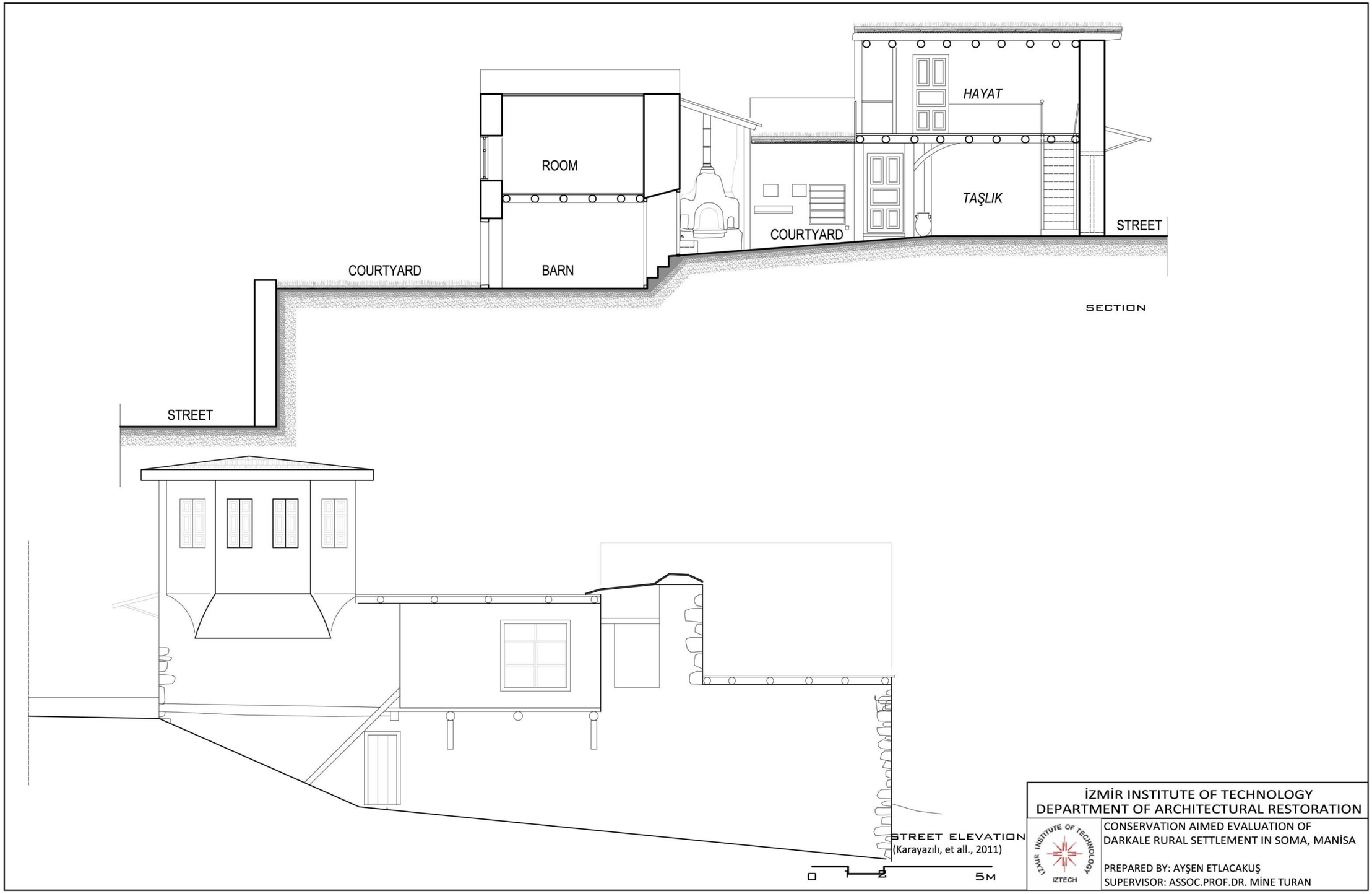

Figure B.158. Measured drawings, section and elevation, No:76

Figure B.159. Measured drawings, basement and ground floor, No:76

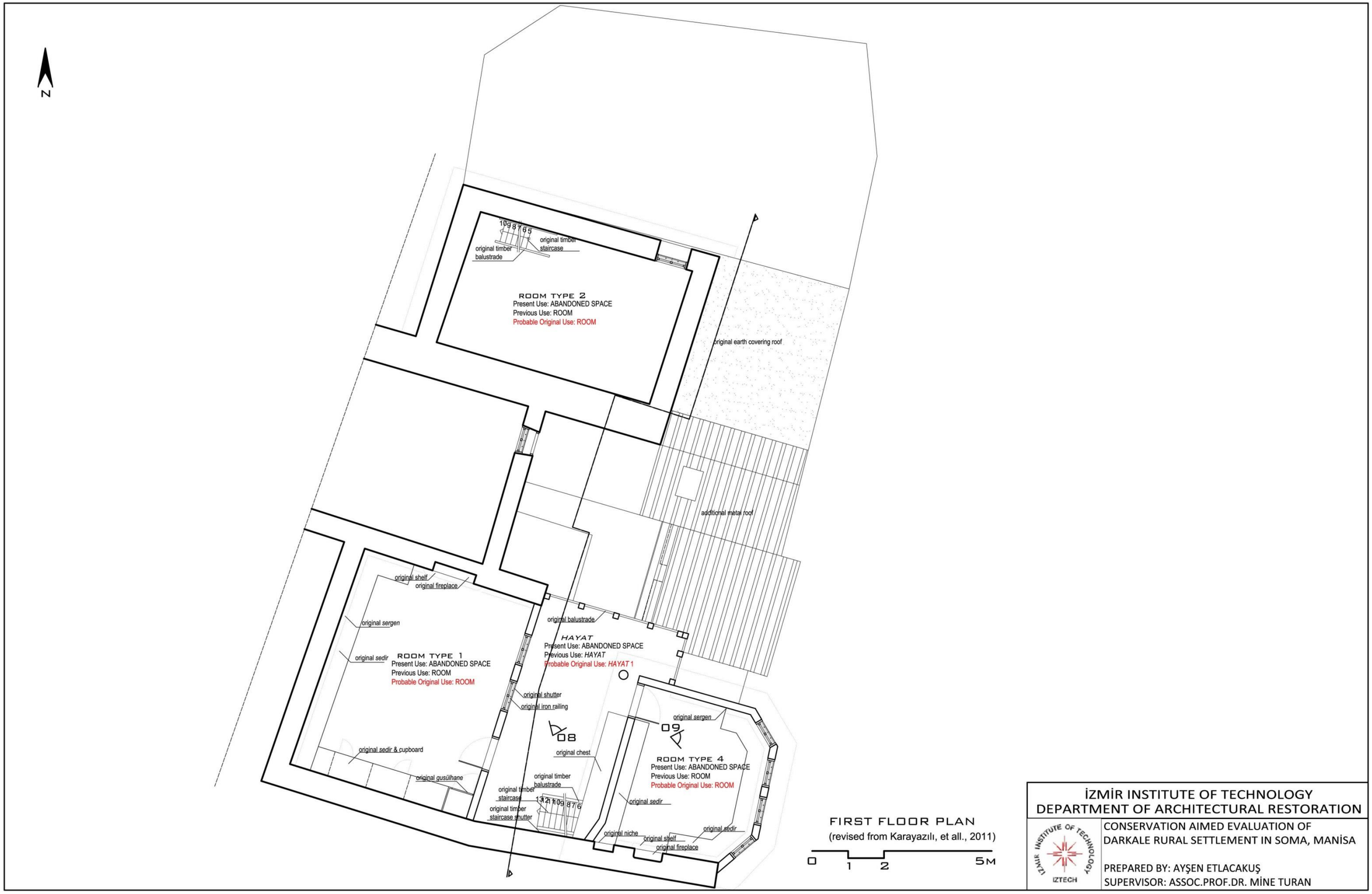

Figure B.160. Measured drawings, first floor, No:76

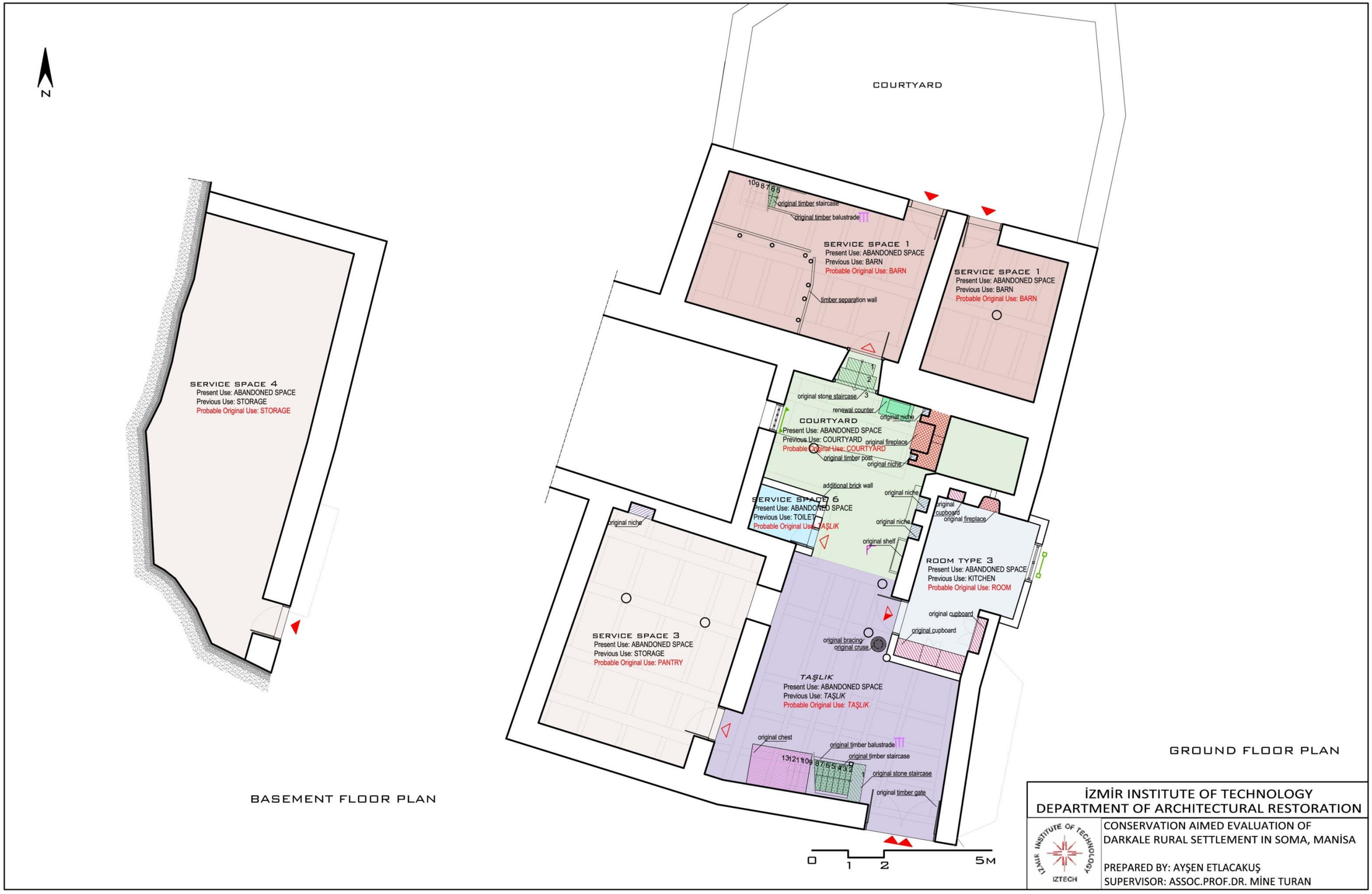

Figure B.161. Morphological characteristics analysis, basement and ground floor, No:76

Figure B.162. Morphological characteristics analysis, first floor, No:76

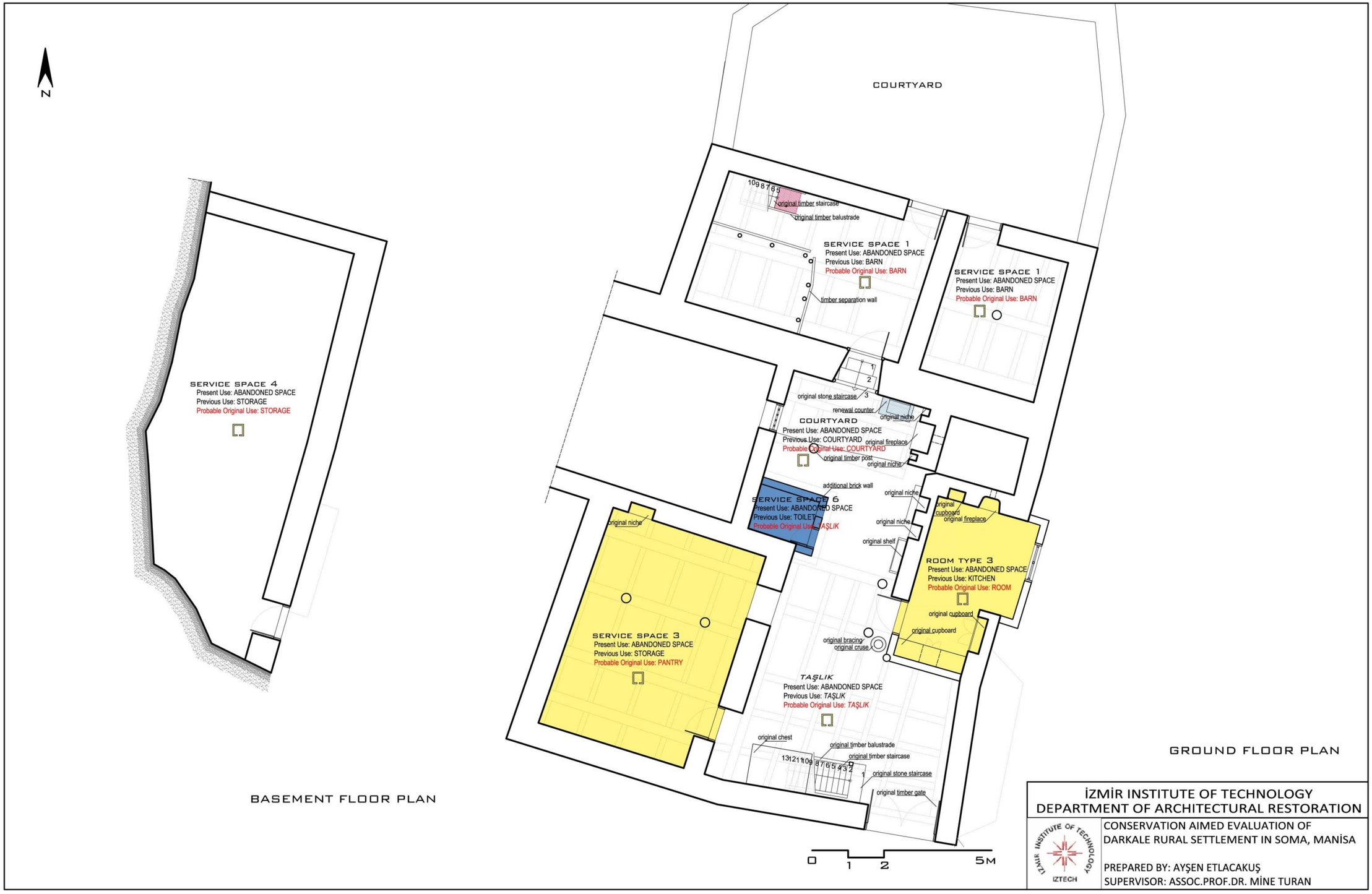

Figure B.163. Alteration analysis, basement and ground floor, No:76

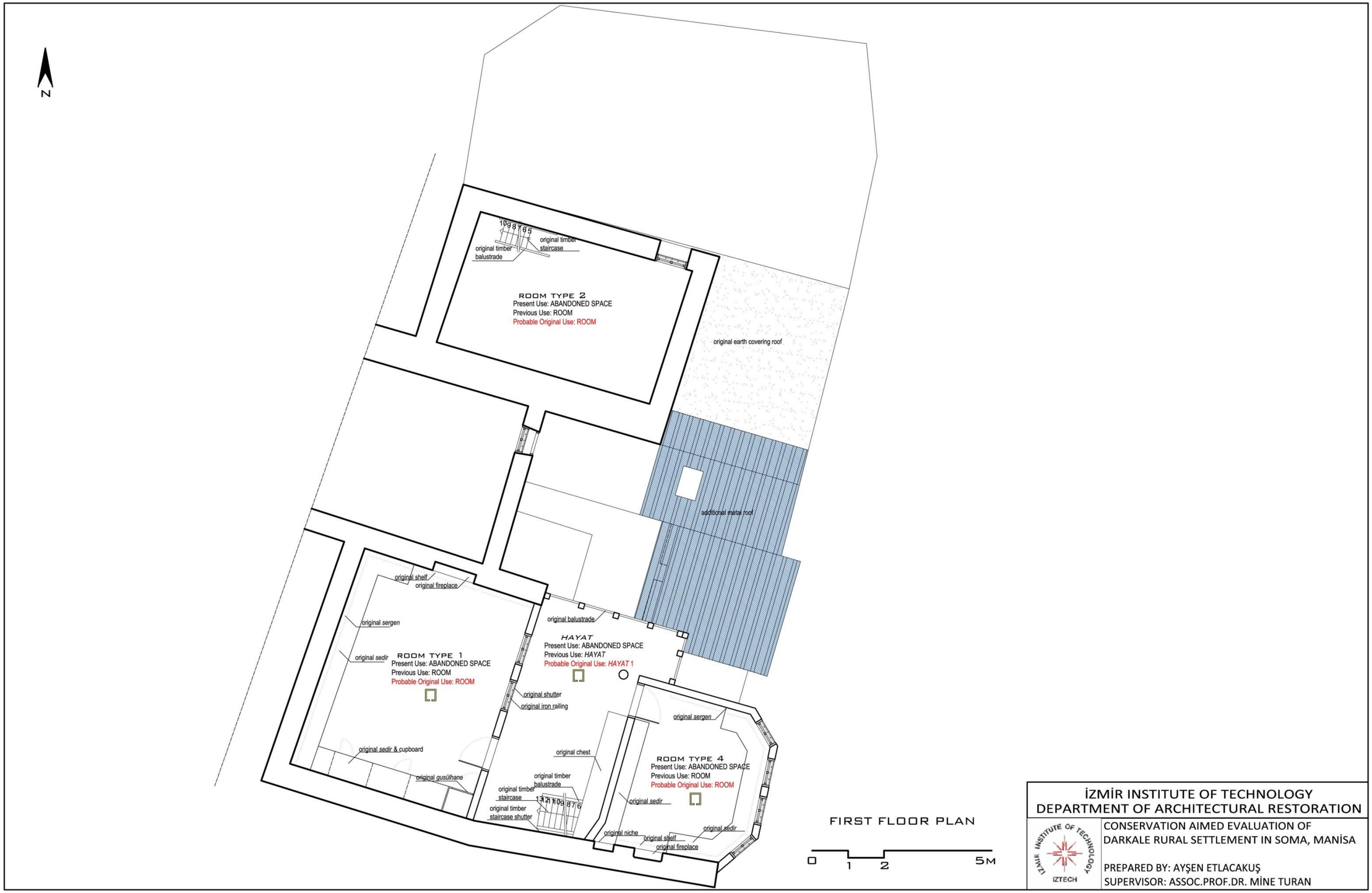

Figure B.164. Alteration analysis, first floor, No:76

Figure B.165. Restitution drawings, sources of restitution, basement and ground floor, No:76

Figure B.1. Restitution drawings, sources of restitution, first floor, No:76

Figure B.2. Restitution drawings, basement and ground floor, No:76

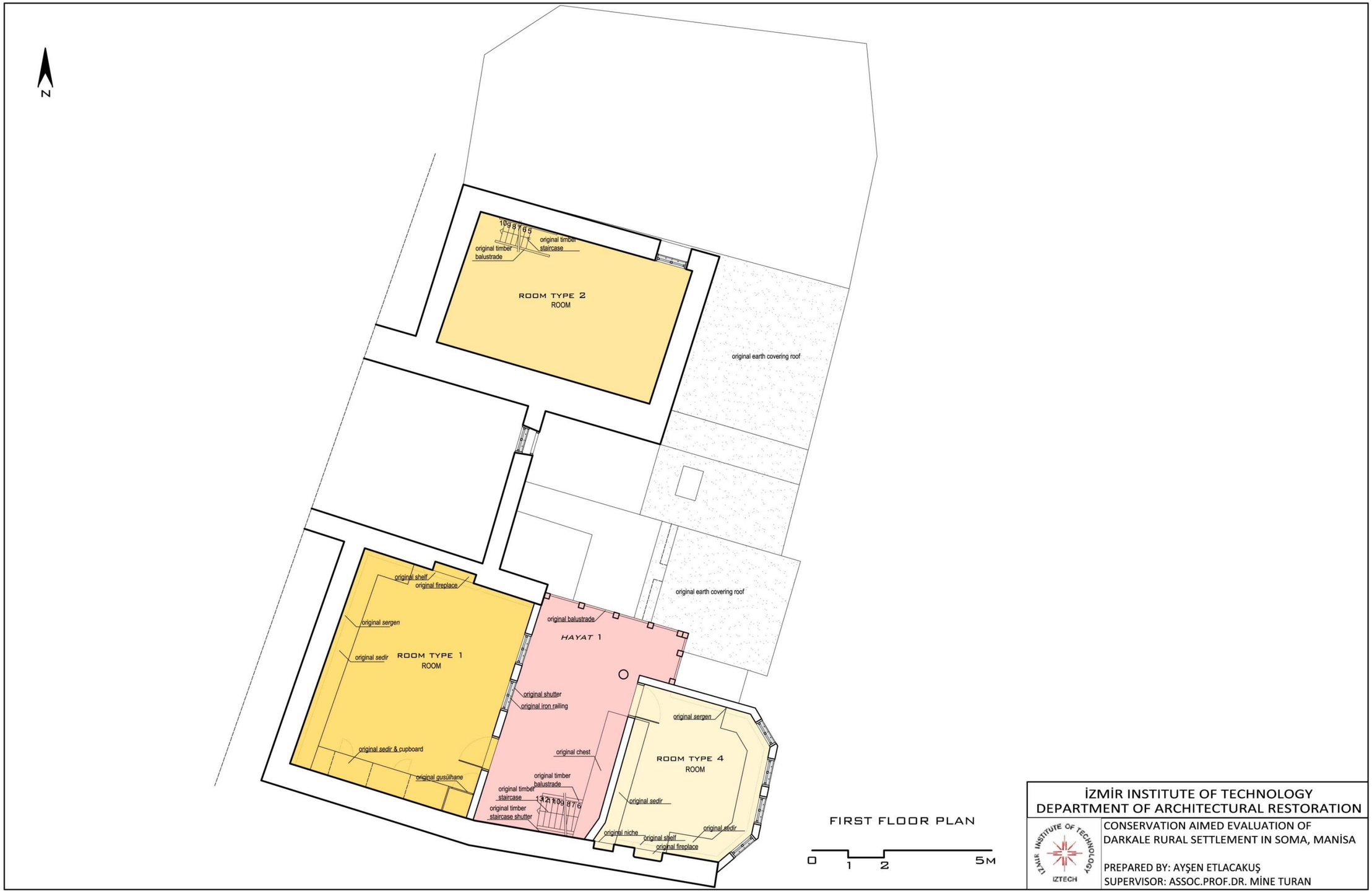

Figure B.3. Restitution drawings, first floor, No:76



01

02

03

IDENTIFICATION OF THE BUILDING

PARCEL NO: 908

SURVEY DATE: 15 September 2013

ADDRESS: No: 84 Darkale Köyü Soma Manisa

FUNCTION: House / Abandoned

CONSERVATION STATE: Unlisted

STOREY SYSTEM : GROUND + 2

DIMENSIONS	Parcel Size: 10,2 x 6,3 = 64,3 m²	Total Closed Area: 100,2 m²
	Mass Dimensions: 5,2 X 6,5 = 33,8 m²	Open Area: 0

CONSTRUCTION TECHNIQUE

		GROUND FLOOR	FIRST FLOOR	SECOND FLOOR	ROOF
FLOOR	System Form	-Compacted Soil	-Resting Wood Plank and Beam Floor Syst.	-Resting Wood Plank and Beam Floor Syst.	-Wood Plank and Beam Roof System -Hipped Roof
	Finishing	-Stone Covering	-Timber Floor Covering -Ceramic Tiles	-Timber Floor Covering	-Half Round Ridge Tiles
WALL	System	-Stone Masonry	-Timber Frame -Stone Masonry	-Timber Frame -Stone Masonry	
	Finishing	–		-Plastered & Painted	

SETTLEMENT PLAN

İZMİR INSTITUTE OF TECHNOLOGY
DEPARTMENT OF ARCHITECTURAL RESTORATION

CONSERVATION AIMED EVALUATION OF DARKALE RURAL SETTLEMENT IN SOMA, MANİSA

PREPARED BY: AYŞEN ETLACAKUŞ
SUPERVISOR: ASSOC.PROF.DR. MİNE TURAN

04

05



06

07

08

Figure B.4. The identification of the housing units, No: 84

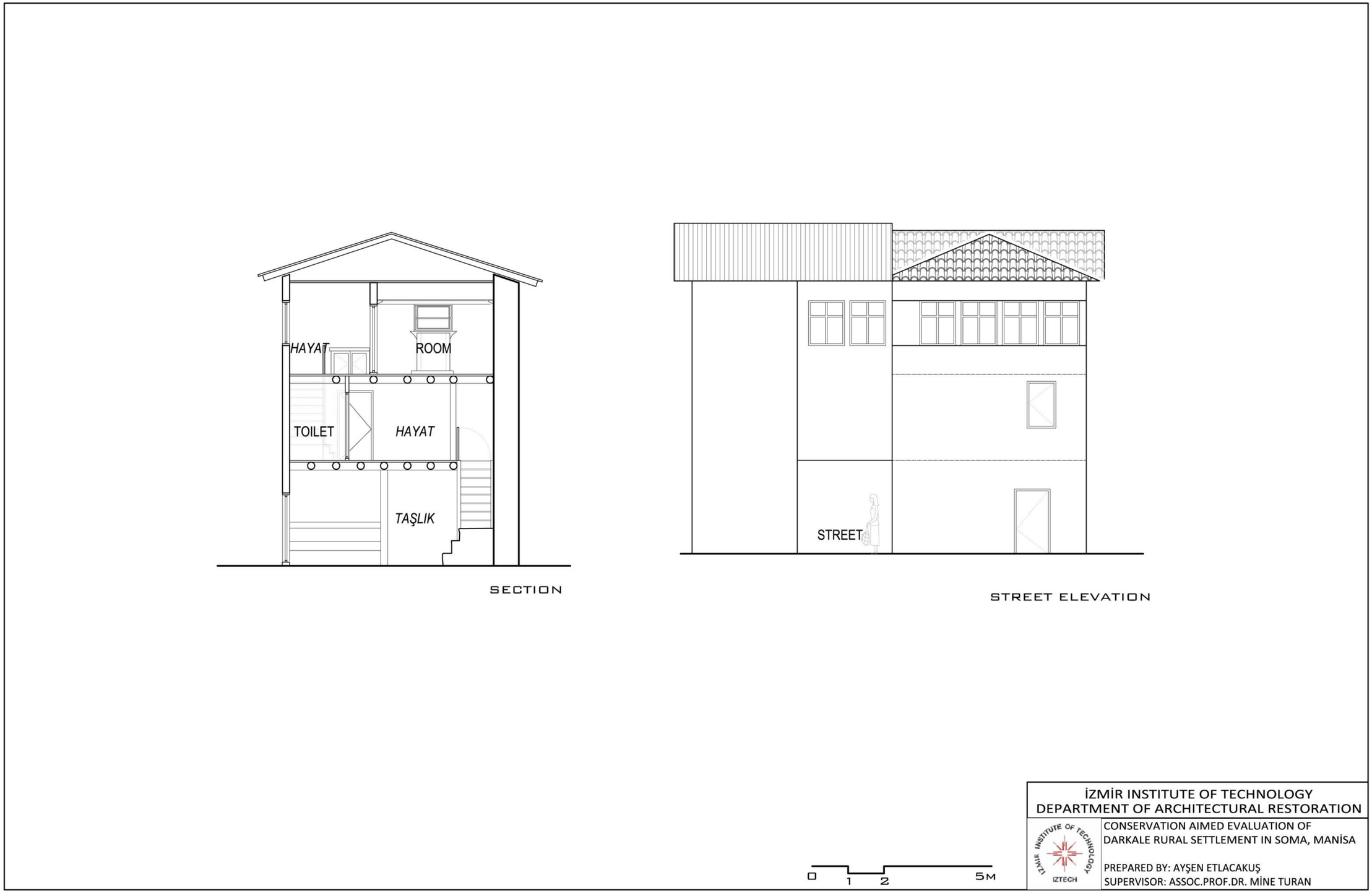

Figure B.5. Measured drawings, section and elevation, No:84

Figure B.6. Measured drawings, ground, first and second floor, No:84

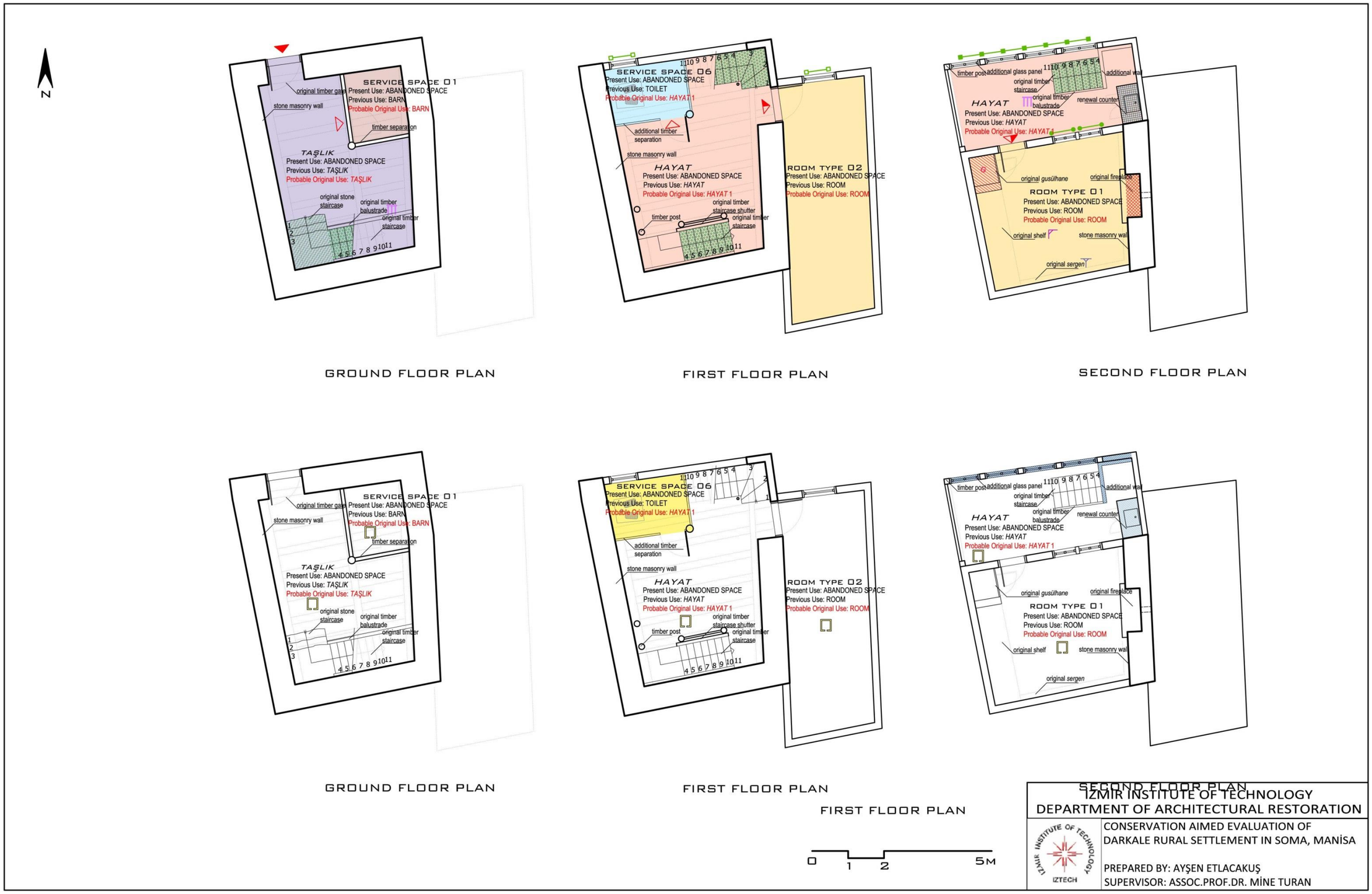

Figure B.7. Morphological characteristics and alteration analysis, ground, first and second floor, No:84

Figure B.83. Restitution drawings, sources of restitution and restitution drawings, ground, first and second floor, No:84

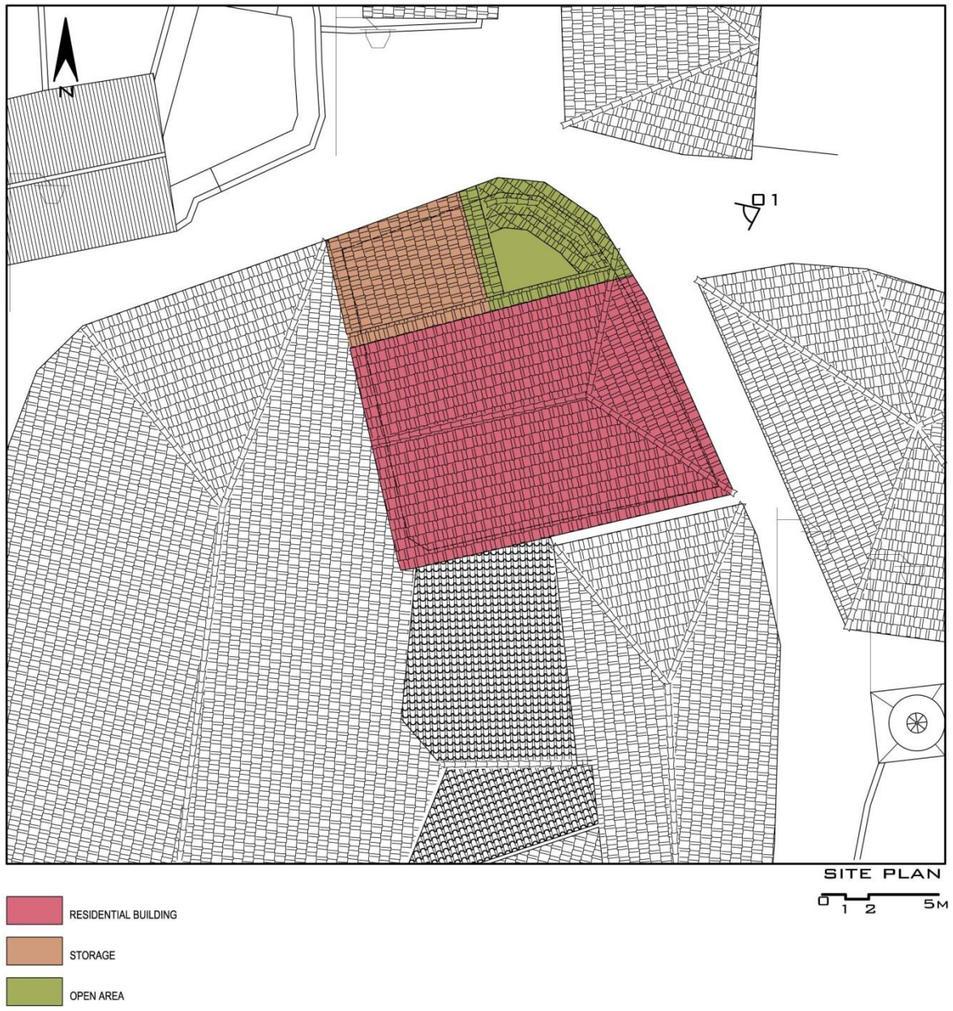

IDENTIFICATION OF THE BUILDING

PARCEL No: 1005

SURVEY DATE: 15 September 2013

ADDRESS: No: 88 Darkale Köyü Soma Manisa

FUNCTION: House / Abandoned

CONSERVATION STATE: Unlisted

STOREY SYSTEM : GROUND + 1

DIMENSIONS	Parcel Size: 10,0 x 11,3= 113 m²	Total Closed Area: 166,7 m²
	Mass Dimensions: 10,2 x 7,6 = 77,52 m²	Open Area: 10,6 m²

CONSTRUCTION TECHNIQUE

		GROUND FLOOR	FIRST FLOOR	ROOF
FLOOR	System Form	-Compacted Soil	-Resting Wood Plank and Beam Floor System	-Wood Plank and Beam Roof System -Hipped Roof
	Finishing	-Cement Screed Topic	-Timber Floor Covering (Rooms and *Hayat*)	-Marseille Tiles
WALL	System	-Stone Masonry Timber Frame	-Timber Frame -Stone Masonry	
	Finishing	-Plastered & Painted	-Plastered & Painted	

SETTLEMENT PLAN

İZMİR INSTITUTE OF TECHNOLOGY
DEPARTMENT OF ARCHITECTURAL RESTORATION

CONSERVATION AIMED EVALUATION OF DARKALE RURAL SETTLEMENT IN SOMA, MANİSA

PREPARED BY: AYŞEN ETLACAKUŞ
SUPERVISOR: ASSOC.PROF.DR. MİNE TURAN

Figure B.9. The identification of the housing units, No: 88

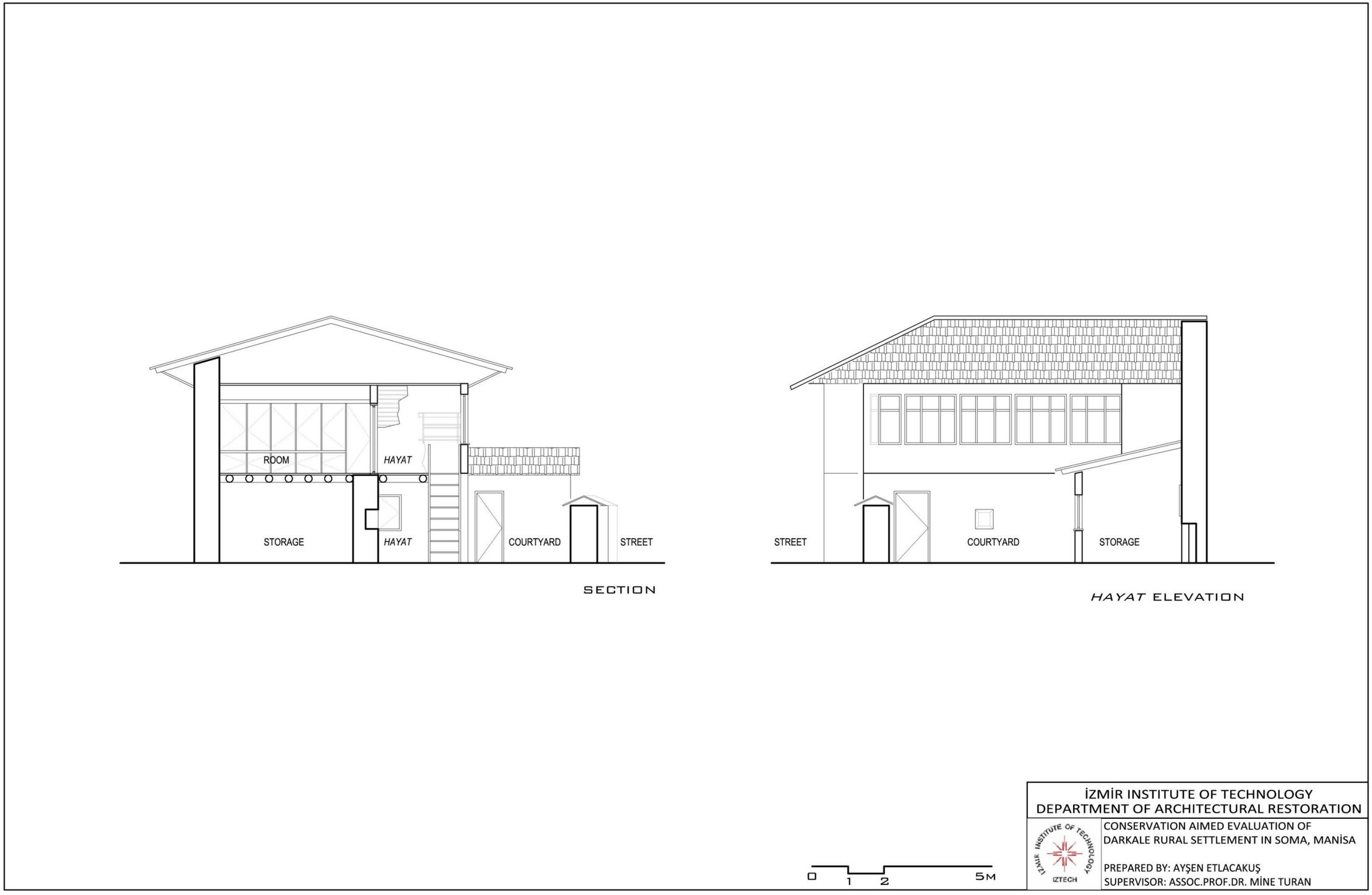

Figure B.10. Measured drawings, section and elevation, No:88

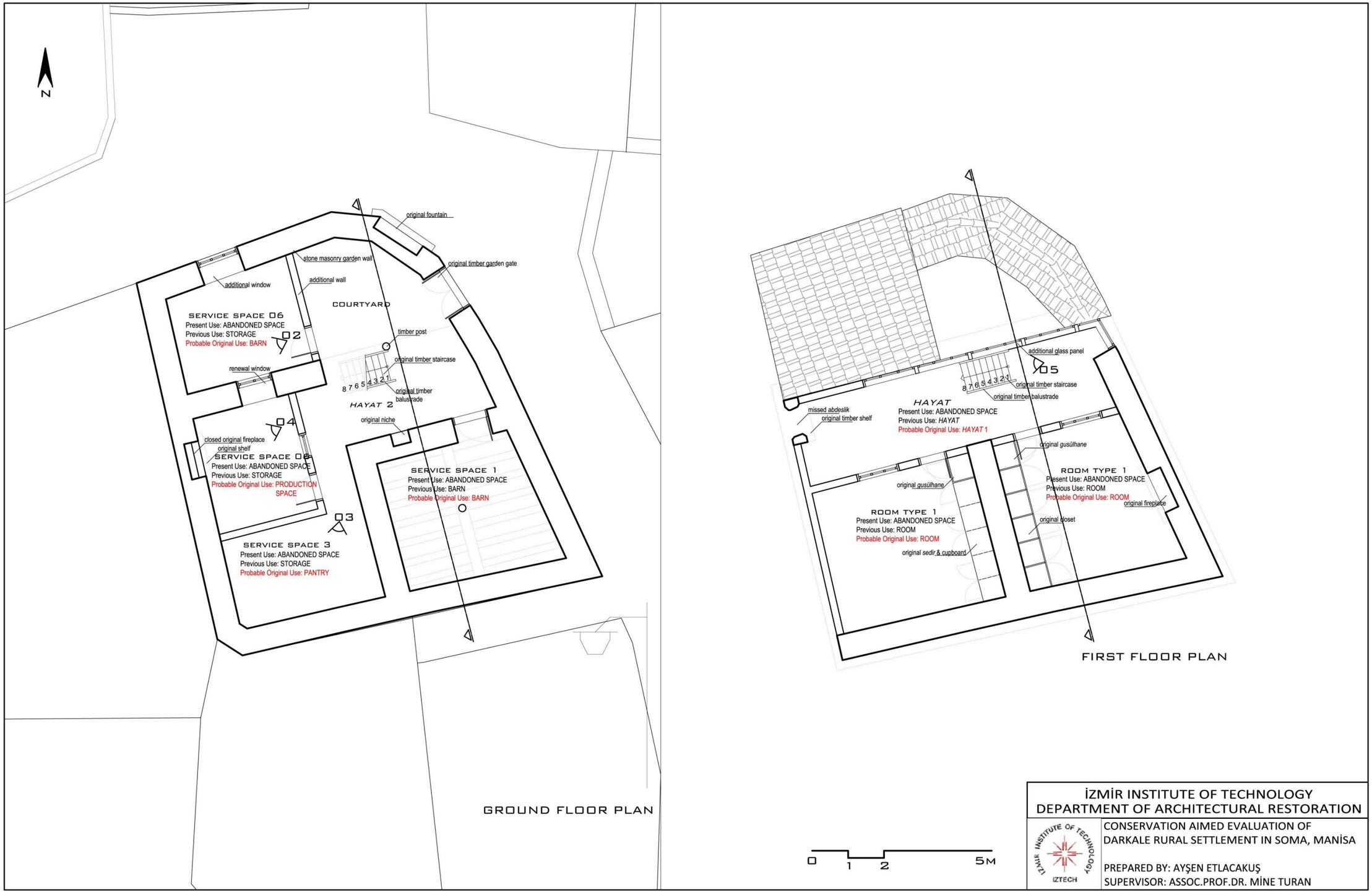

Figure B.176. Measured drawings, ground and first floor, No:88

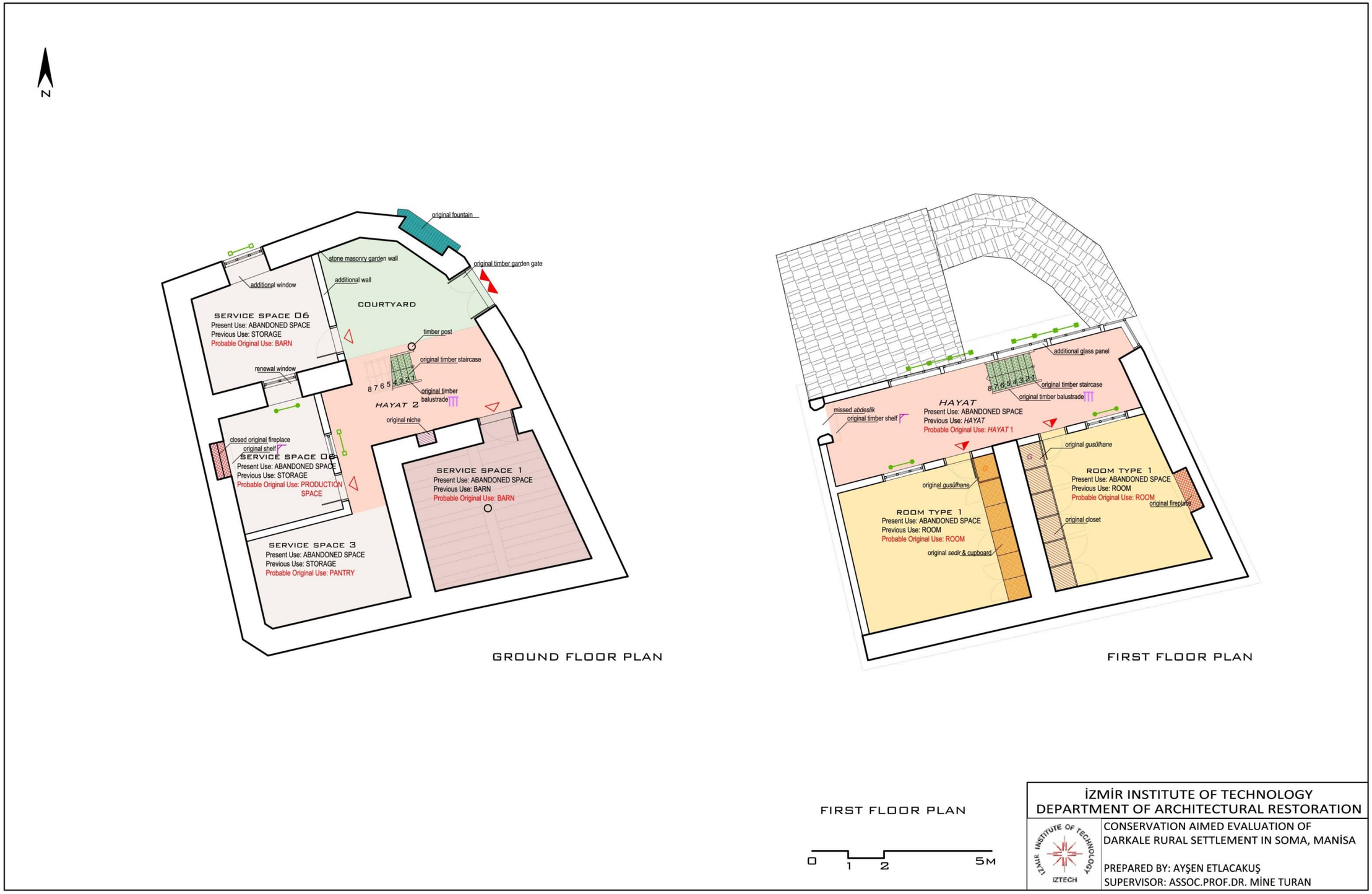

Figure B.177. Morphological characteristics analysis, ground and first floor, No:88

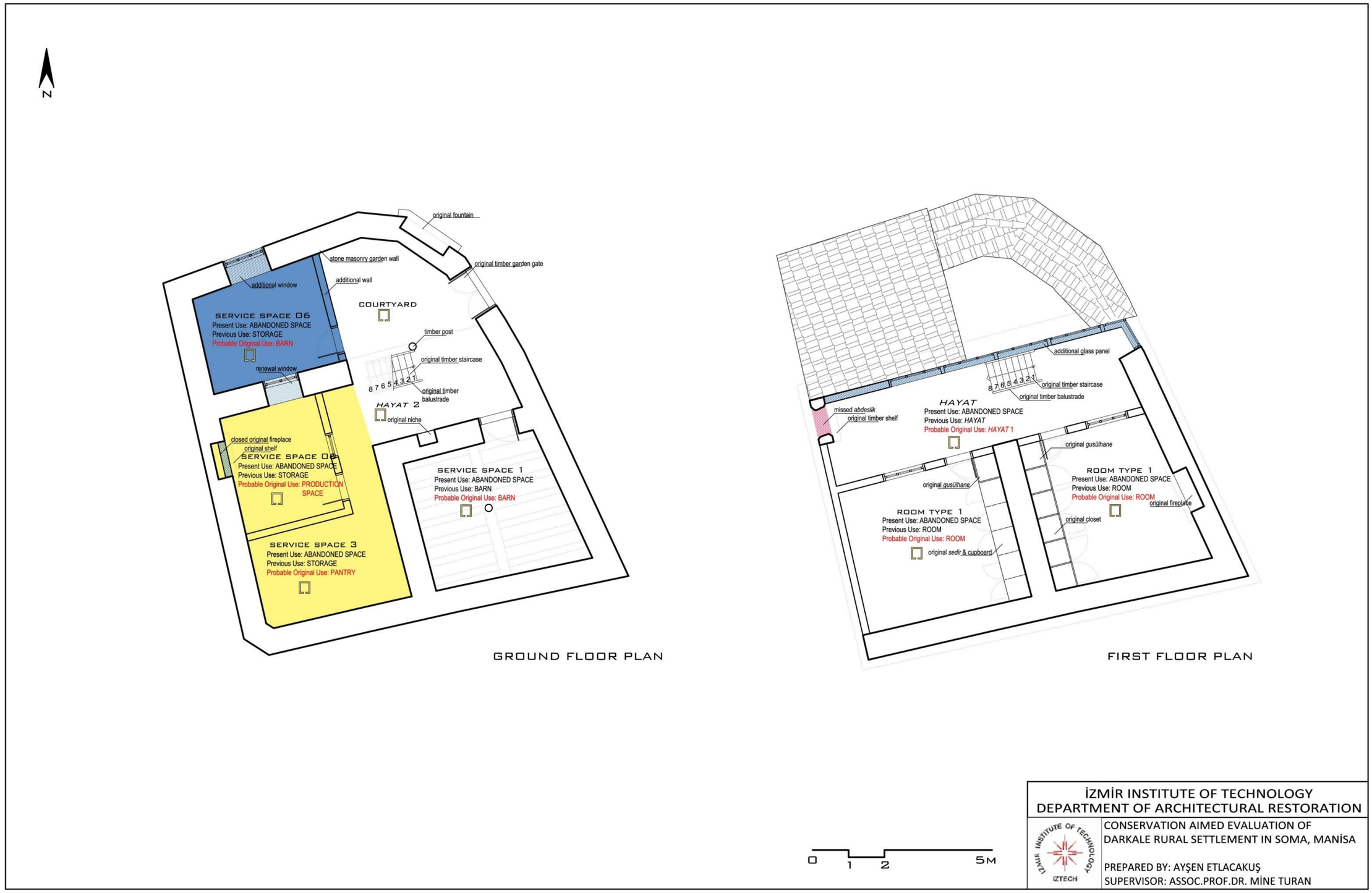

Figure B.178. Alteration analysis, ground and first floor, No:88

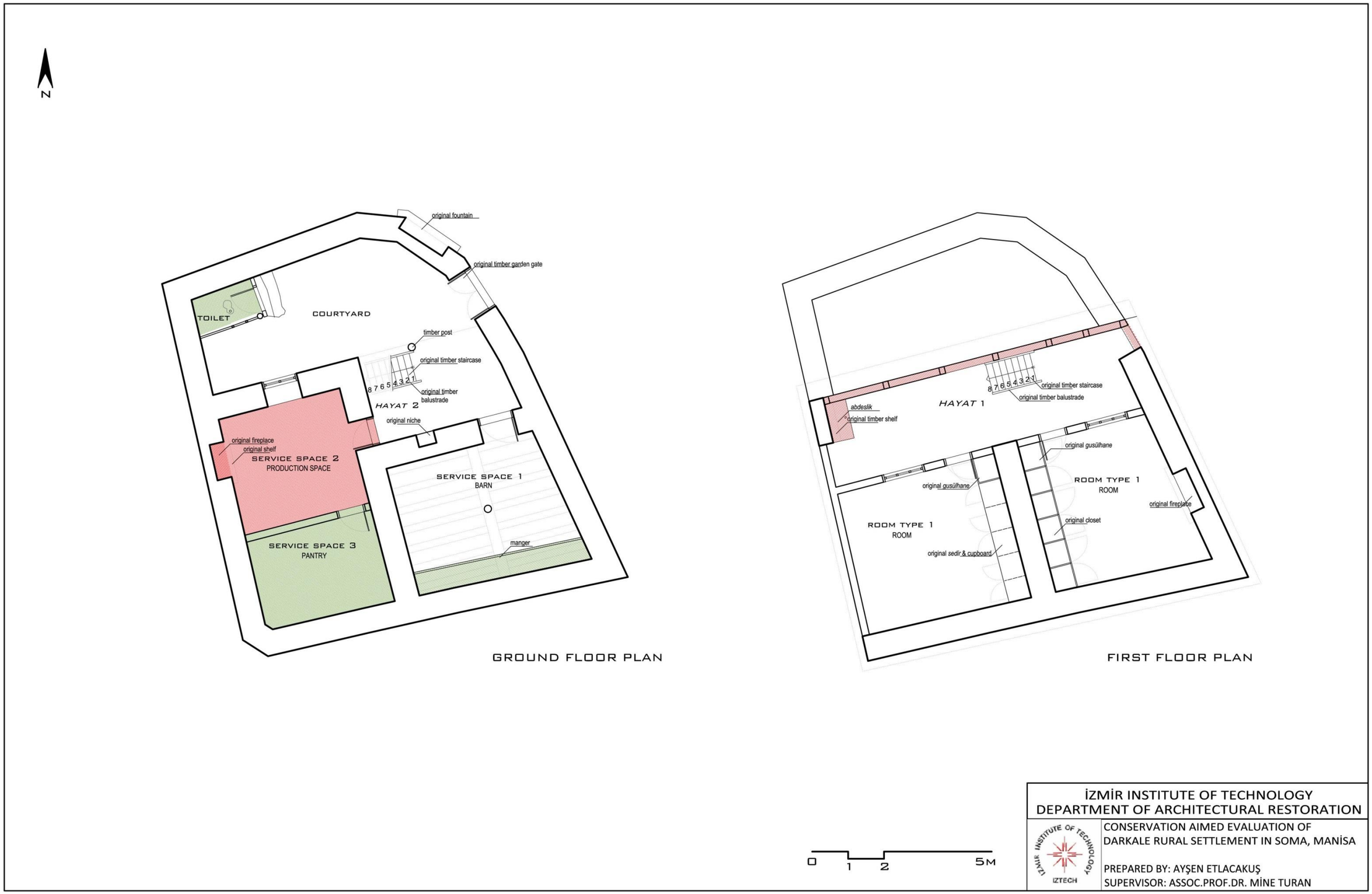

Figure B.179. Restitution drawings, sources of restitution, ground and first floor, No:88

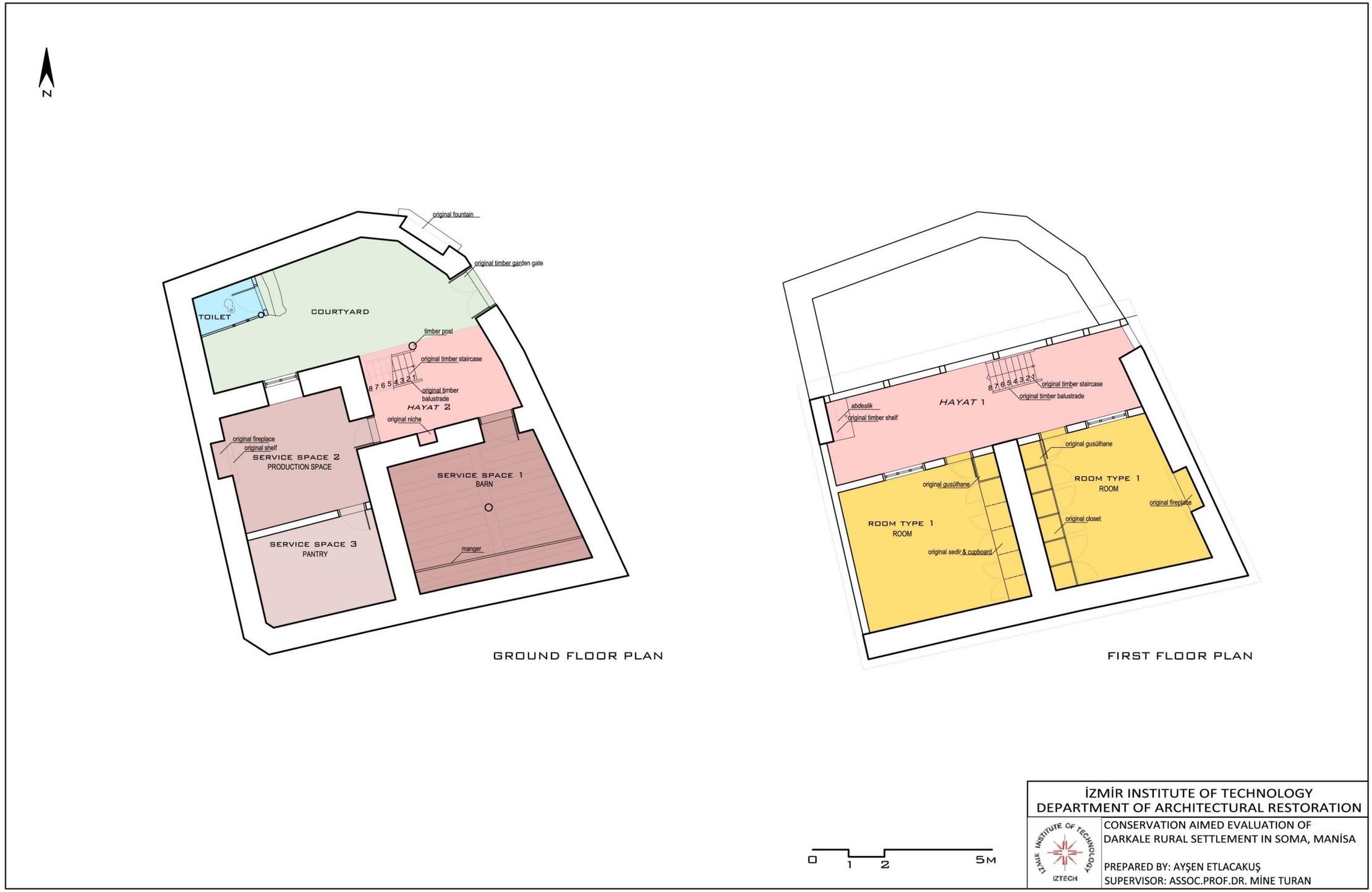

Figure B.180. Restitution drawings, ground and first floor, No:88



1

2

IDENTIFICATION OF THE BUILDING

PARCEL NO: 900

SURVEY DATE: 17-20 October 2011 (Karayazılı, et all., 2011)
14 September 2013

ADDRESS: No: 93 Darkale Köyü Soma Manisa

FUNCTION: House / Used

CONSERVATION STATE: Unlisted

STOREY SYSTEM : GROUND + FIRST+ SECOND

DIMENSIONS	Parcel Size: 10,4 X 13,9= 144,6 m²	Total Closed Area: 258 m²
	Mass Dimensions:11,6 X 14,6 = 169,4 m²	Open Area: 26 m²

CONSTRUCTION TECHNIQUE

		GROUND FLOOR	FIRST FLOOR	SECOND FLOOR	ROOF
FLOOR	System Form	-Compacted Soil	-Resting Wood Plank and Beam Floor System	-Resting Wood Plank and Beam Floor System	-Wood Plank and Beam Roof System -Pitched Roof
	Finishing	-Cement Screed Topic	-Timber Floor Covering	-Timber Floor Covering	-Marseille Tiles -Corrugated Metal Sheet
WALL	System	-Stone Masonry -Brick Wall	-Stone Masonry -Timber Frame -Brick Wall	-Stone Masonry -Timber Frame -Brick Wall	
	Finishing		-Plastered & Painted	-Plastered & Painted	

SETTLEMENT PLAN

İZMİR INSTITUTE OF TECHNOLOGY
DEPARTMENT OF ARCHITECTURAL RESTORATION

CONSERVATION AIMED EVALUATION OF
DARKALE RURAL SETTLEMENT IN SOMA, MANİSA

PREPARED BY: AYŞEN ETLACAKUŞ
SUPERVISOR: ASSOC.PROF.DR. MİNE TURAN

Figure B.181. The identification of the housing units, No: 93

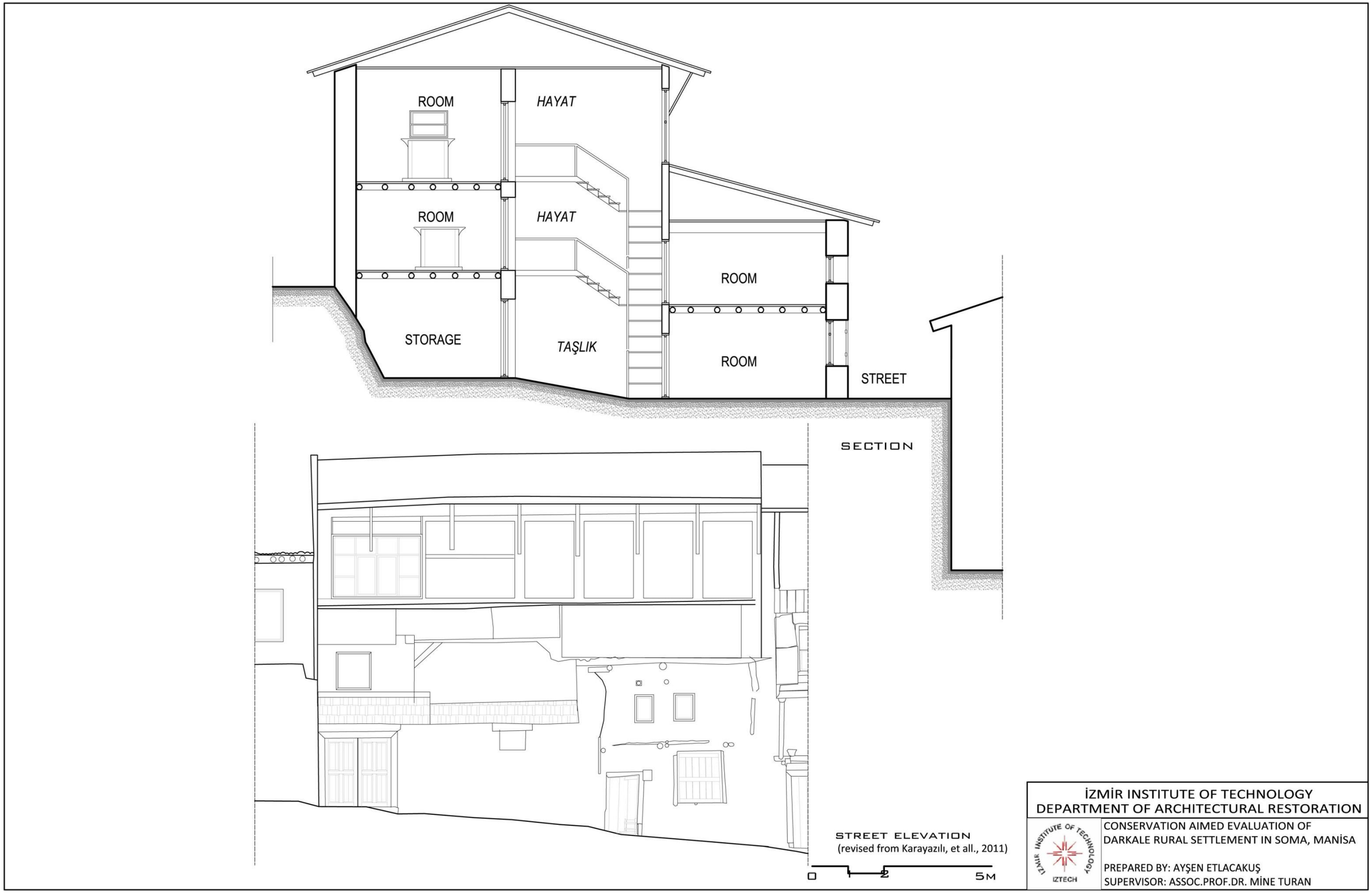

Figure B.182. Measured drawings, section and elevation, No:93

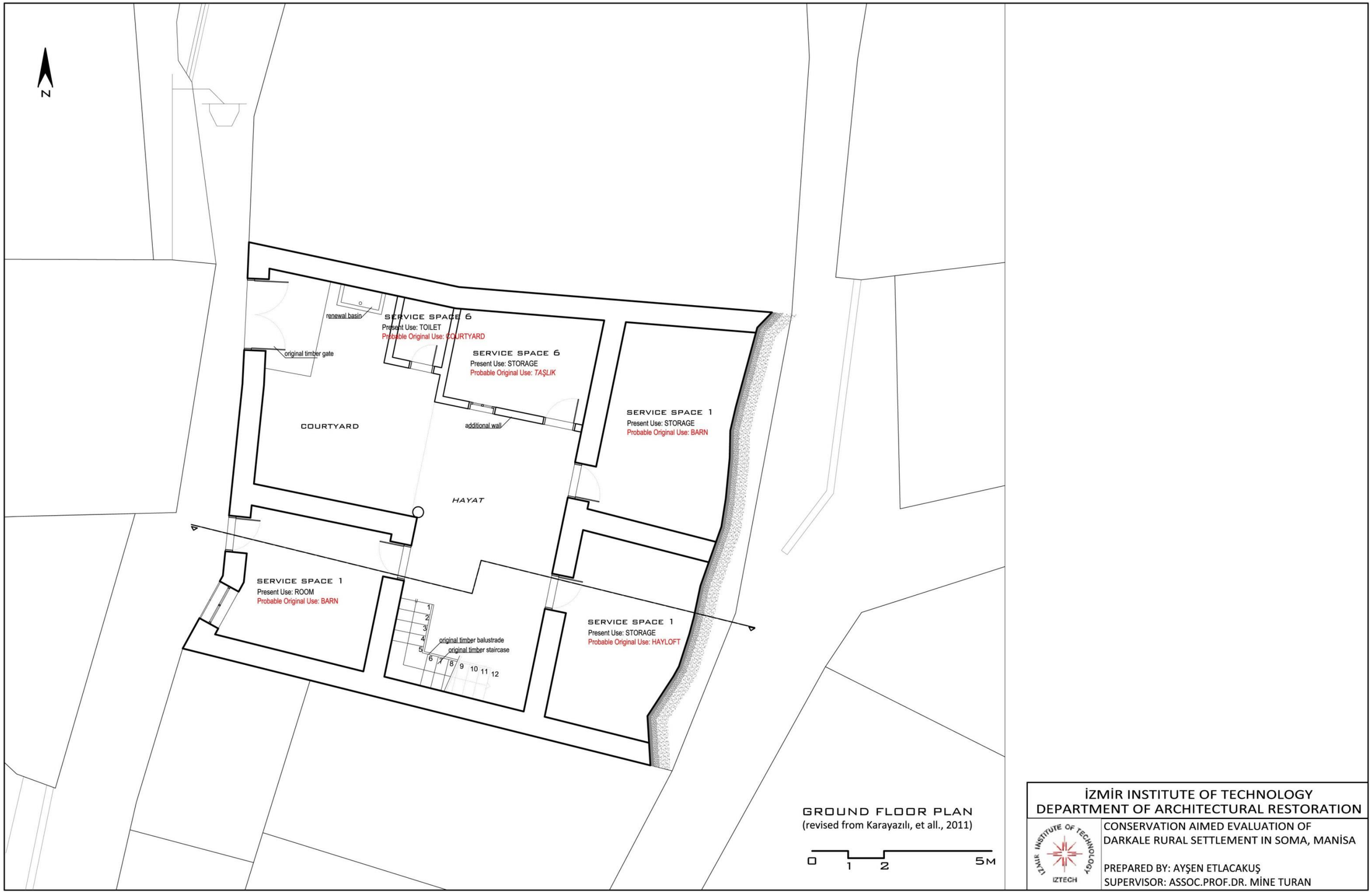

Figure B.183. Measured drawings, ground floor, No:93

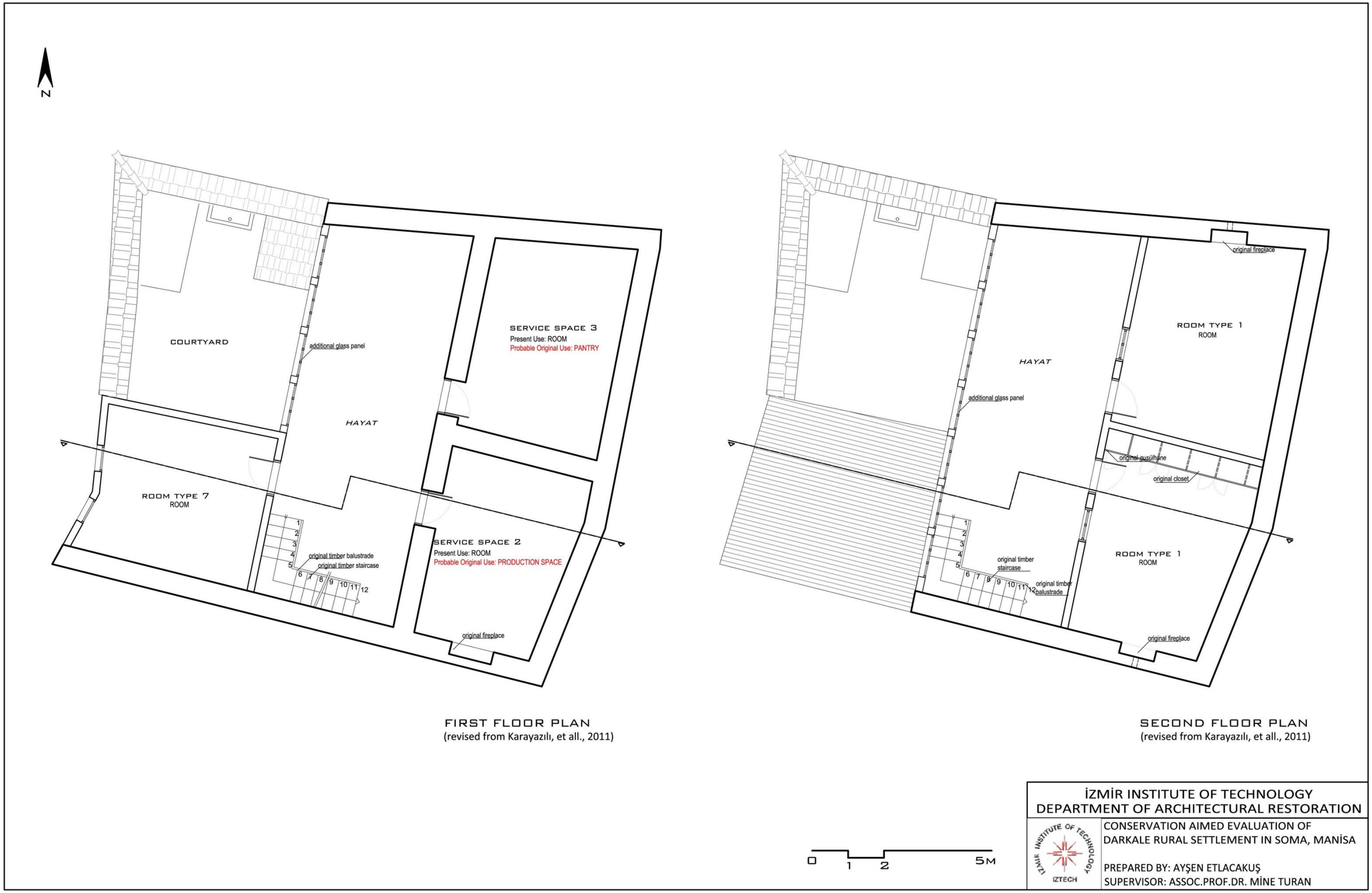

Figure B.184. Measured drawings, first and second floor, No:93

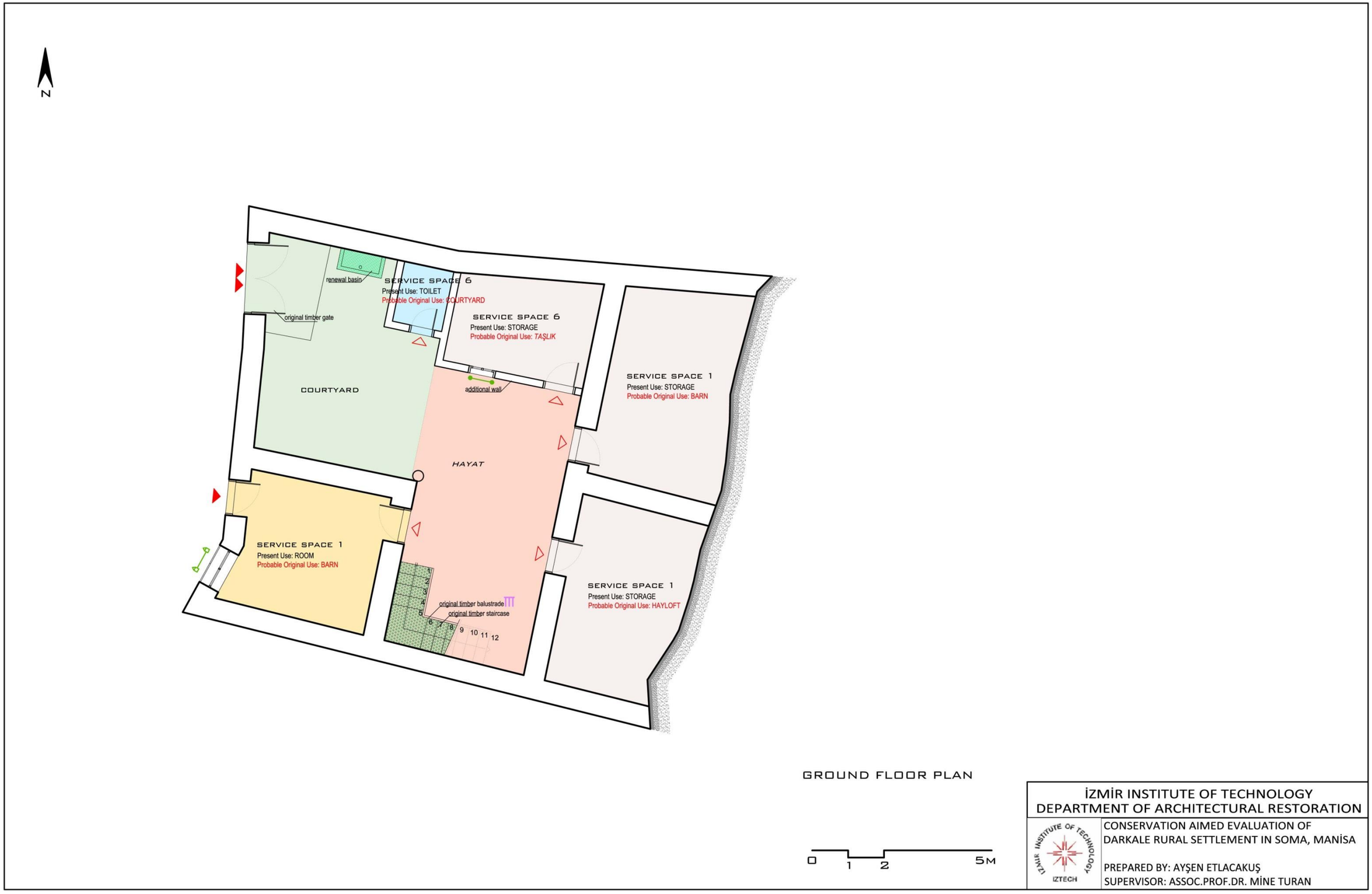

Figure B.185. Morphological characteristics analysis, ground floor, No:93

Figure B.186. Morphological characteristics analysis, first and second floor, No:93

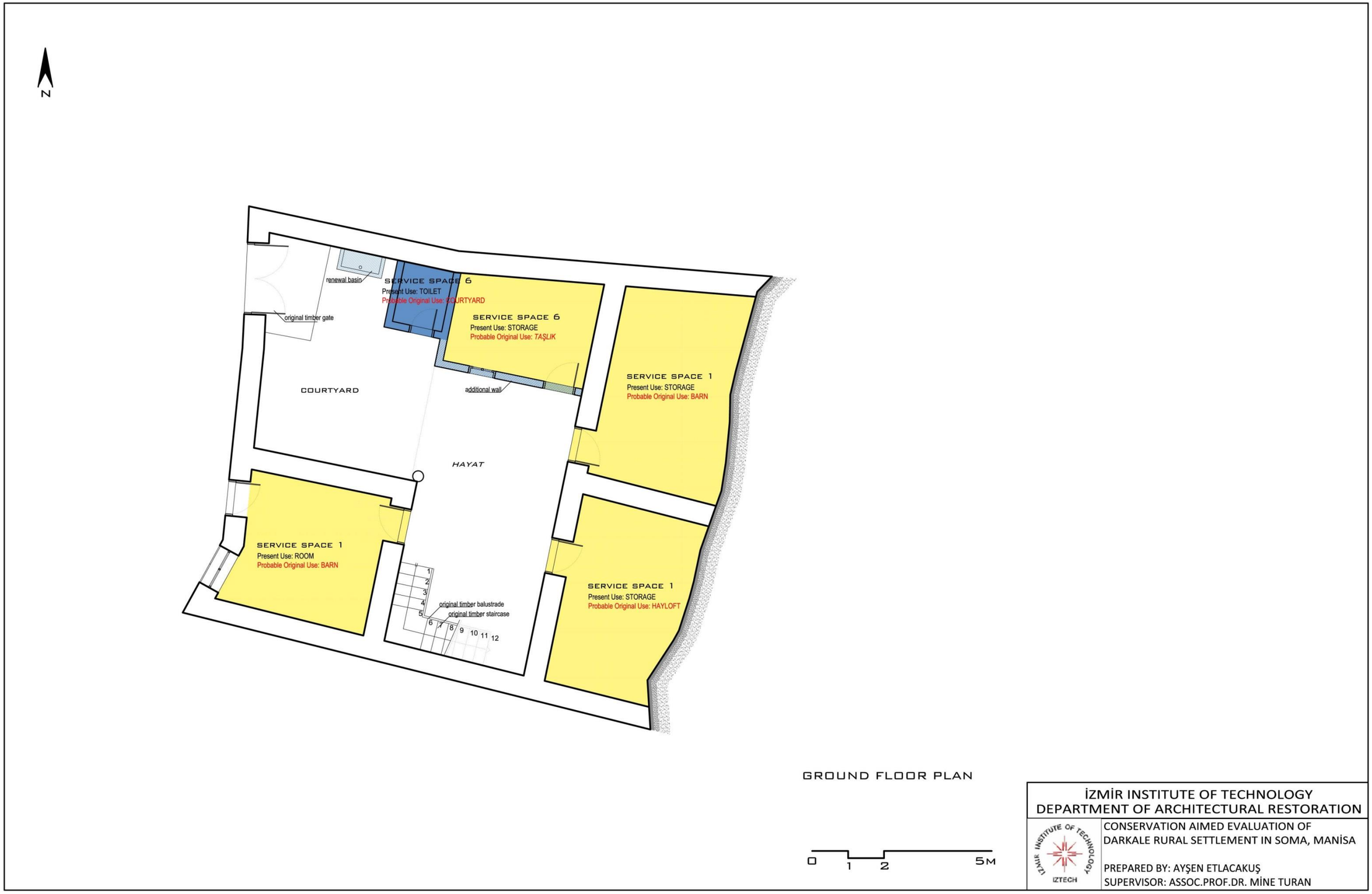

Figure B.187. Alteration analysis, ground floor, No:93

Figure B.188. Alteration analysis, first and second floor, No:93

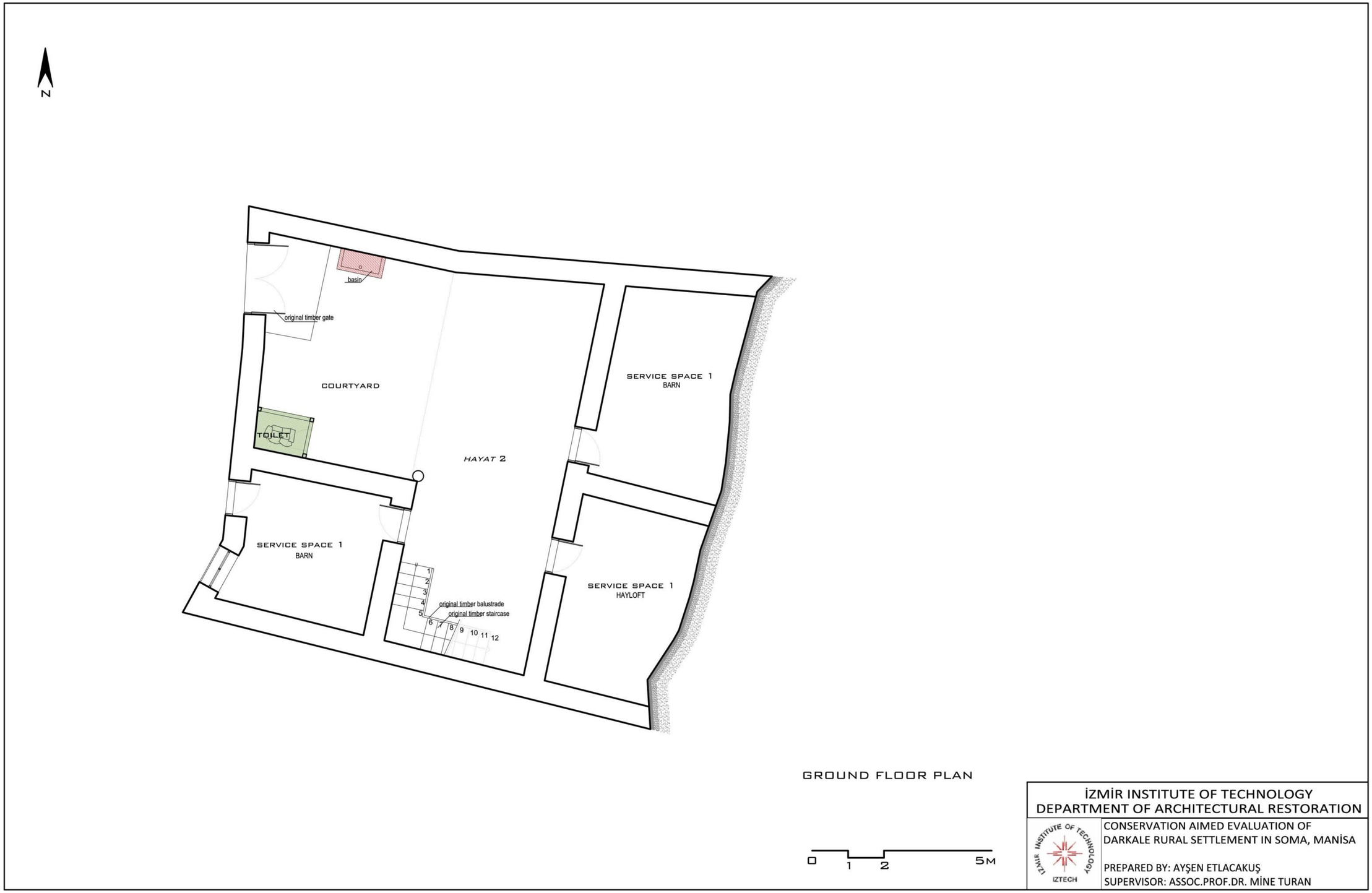

Figure B.189. Restitution drawings, sources of restitution, ground floor, No:93

Figure B.190. Restitution drawings, sources of restitution, second floor, No:93

Figure B.191. Restitution drawings, ground floor, No:93

Figure B.192. Restitution drawings, first and second floor, No:93

01

02

03

04

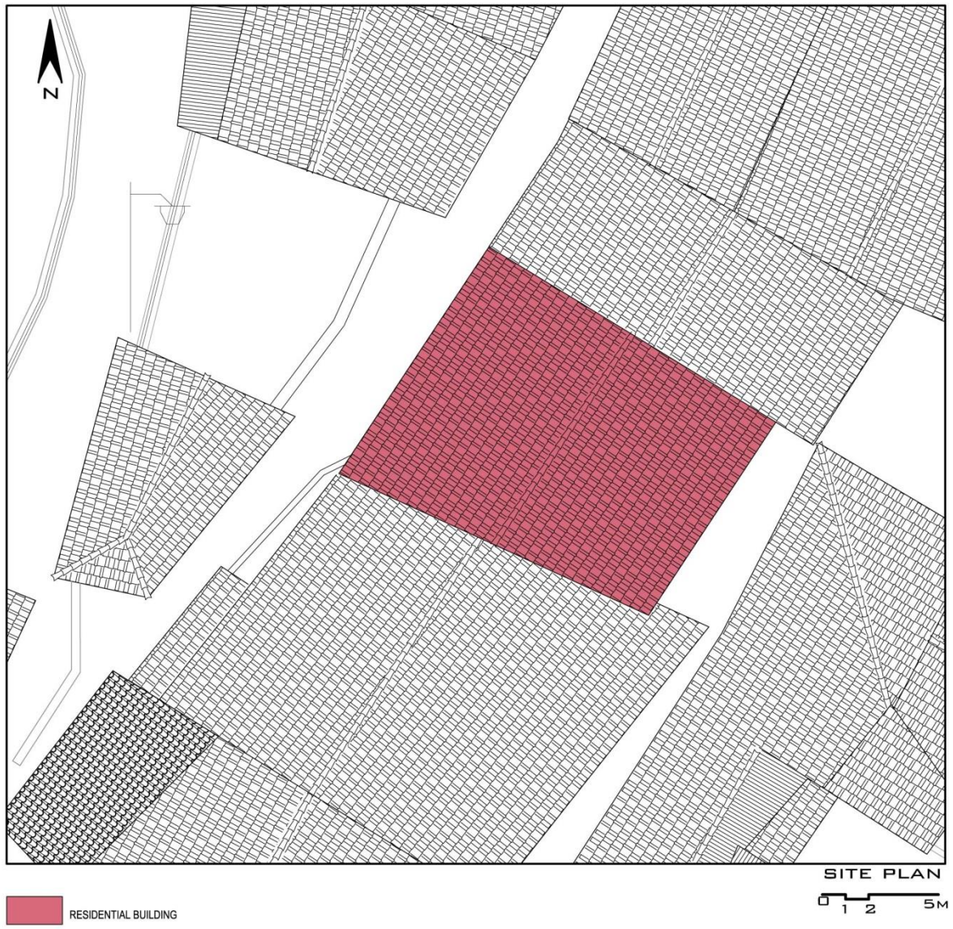

05

06

07



08

IDENTIFICATION OF THE BUILDING

PARCEL NO: 990

SURVEY DATE: 24 August 2013

ADDRESS: No: 96 Darkale Köyü Soma Manisa

FUNCTION: House / Abandoned

CONSERVATION STATE: Unlisted

STOREY SYSTEM : GROUND + 1

DIMENSIONS	Parcel Size: 8,7 x 14,1 = 122,7 m²	Total Closed Area: 198,3 m²
	Mass Dimensions: 9,6 x 10,6 = 101,8 m²	Open Area: 0

CONSTRUCTION TECHNIQUE

		GROUND FLOOR	FIRST FLOOR	ROOF
FLOOR	System Form	-Compacted Soil	-Resting Wood Plank and Beam Floor System	-Wood Plank and Beam Roof System -Hipped Roof
	Finishing	-Cement Screed Topic	-Timber Floor Covering (Rooms and *Hayat*)	-Marseille Tiles
WALL	System	-Stone Masonry	-Timber Frame -Stone Masonry	
	Finishing	-Plastered & Painted	-Plastered & Painted	

SETTLEMENT PLAN

İZMİR INSTITUTE OF TECHNOLOGY
DEPARTMENT OF ARCHITECTURAL RESTORATION

CONSERVATION AIMED EVALUATION OF DARKALE RURAL SETTLEMENT IN SOMA, MANİSA

PREPARED BY: AYŞEN ETLACAKUŞ
SUPERVISOR: ASSOC.PROF.DR. MİNE TURAN

Figure B.193. The identification of the housing units, No: 96

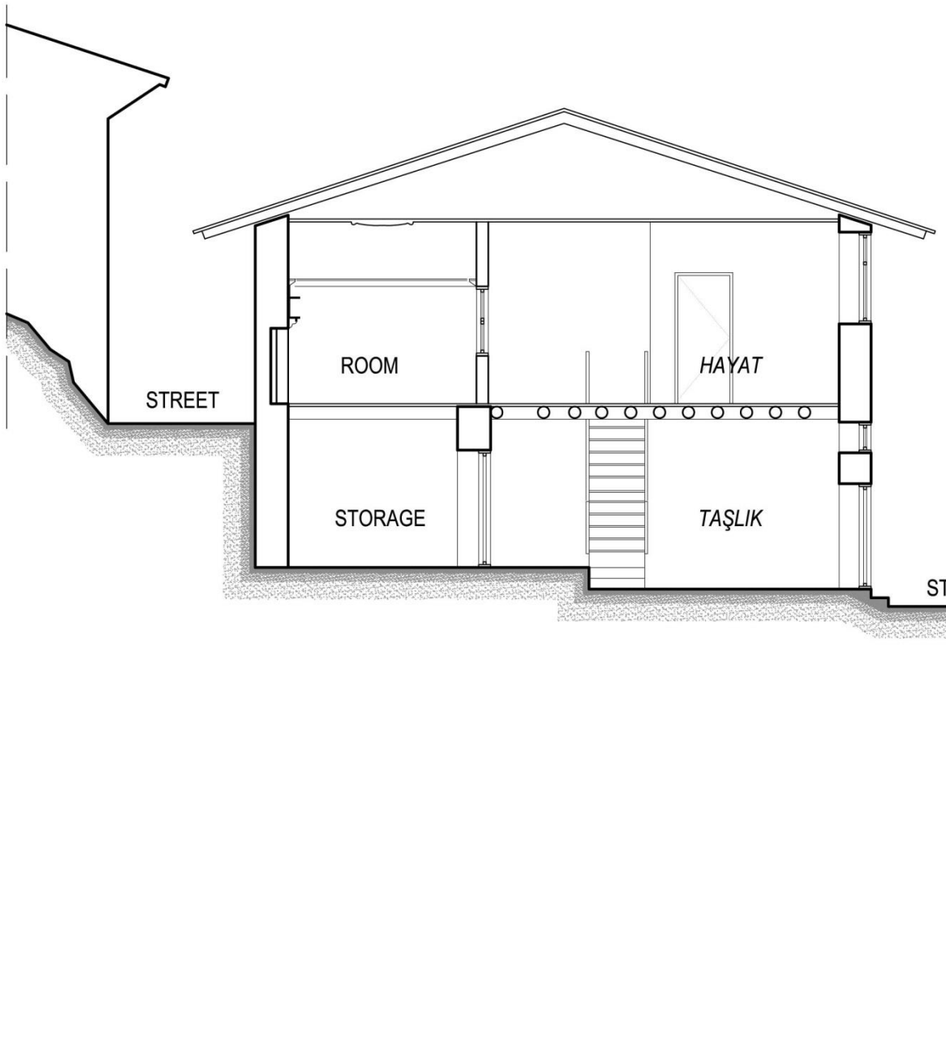

STREET ELEVATION
(revised from Karayazılı, et all., 2011)

İZMİR INSTITUTE OF TECHNOLOGY
DEPARTMENT OF ARCHITECTURAL RESTORATION

CONSERVATION AIMED EVALUATION OF
DARKALE RURAL SETTLEMENT IN SOMA, MANİSA

PREPARED BY: AYŞEN ETLACAKUŞ
SUPERVISOR: ASSOC.PROF.DR. MİNE TURAN

Figure B.194. Measured drawings, section and elevation, No:96

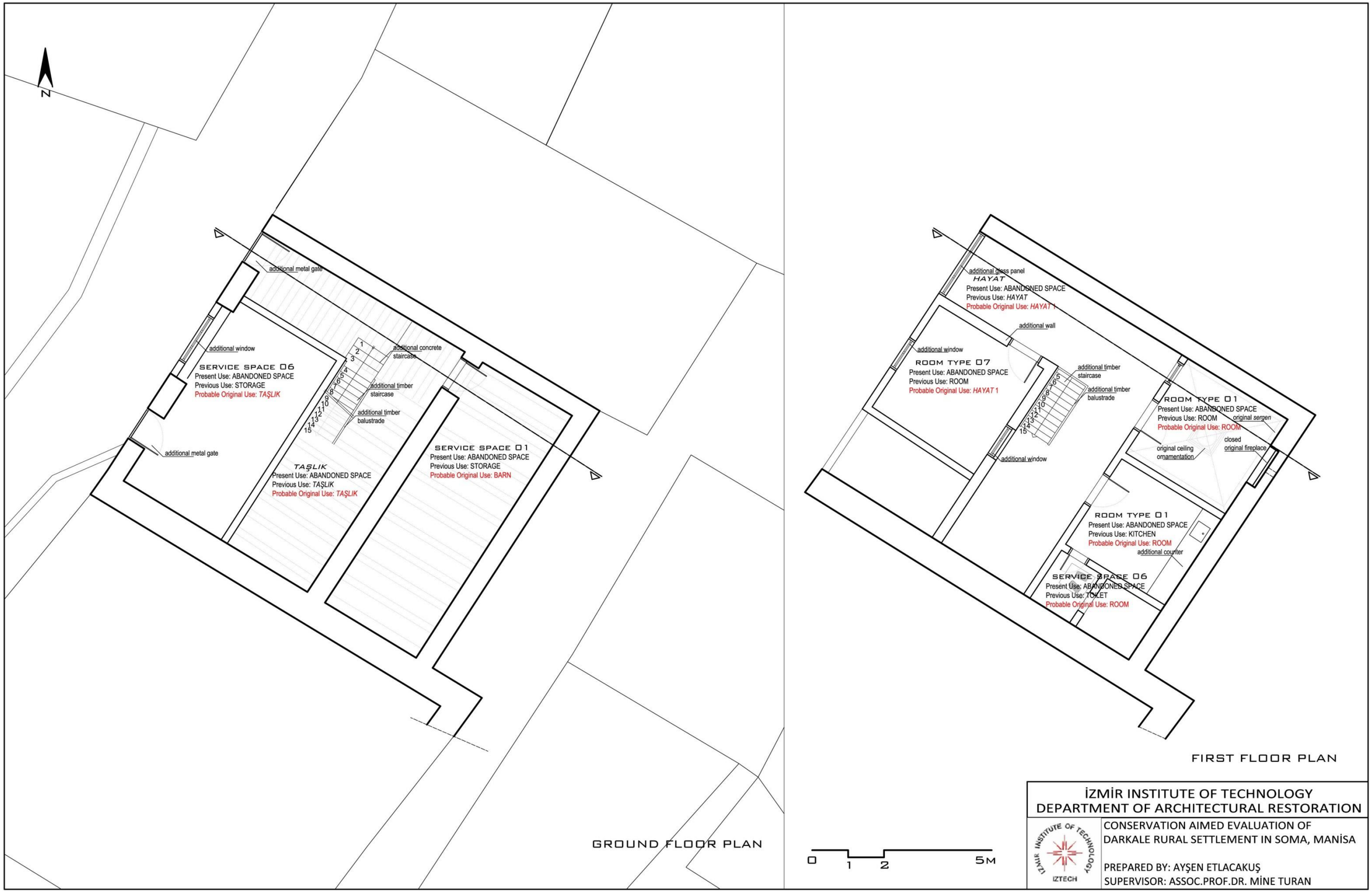

Figure B.11. Measured drawings, ground and first floor, No:96

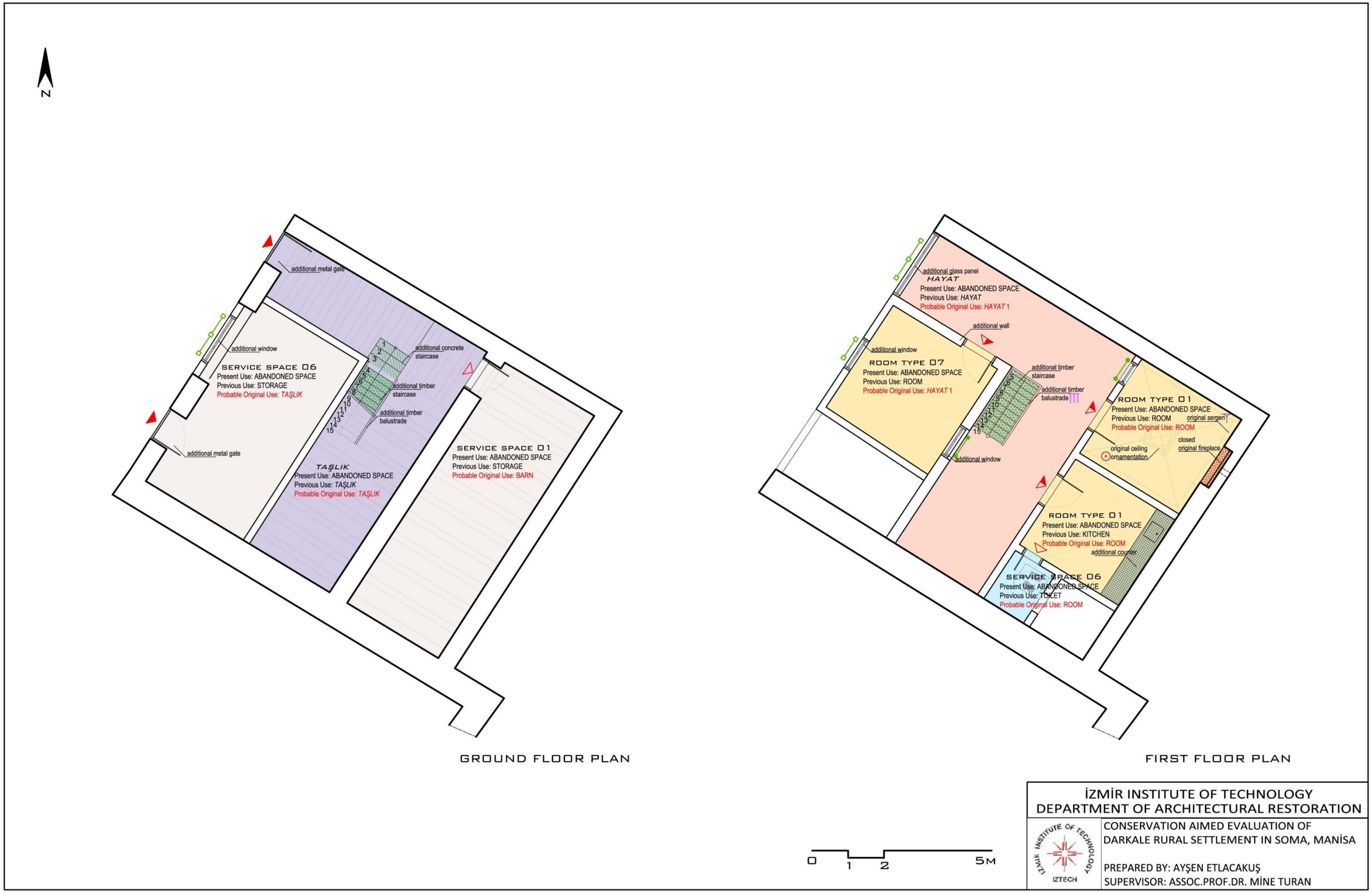

Figure B.196. Morphological characteristics analysis, ground and first floor, No:96

Figure B.197. Alteration analysis, ground and first floor, No:96

Figure B.198. Restitution drawings, sources of restitution, ground and first floor, No:96

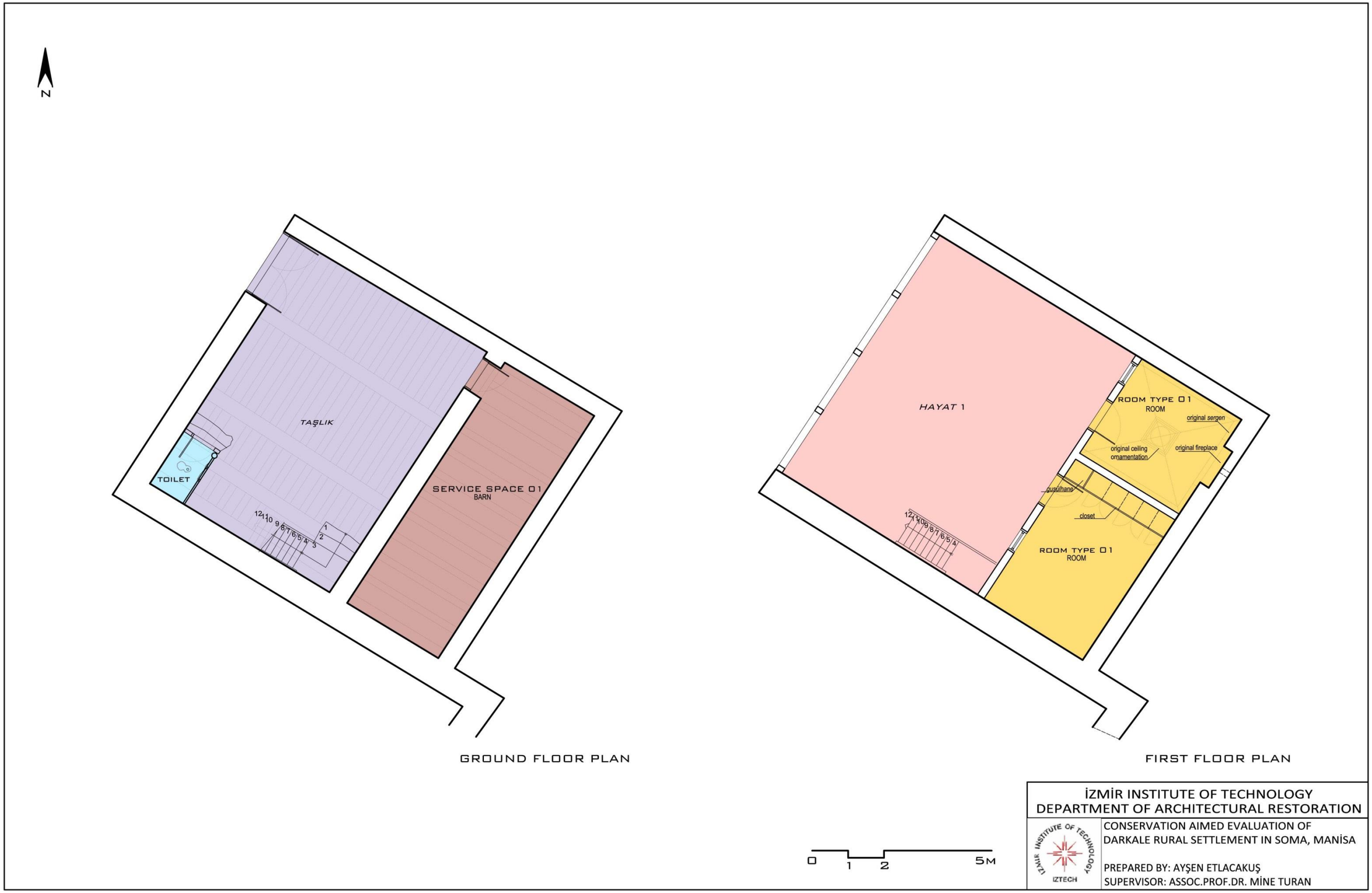

Figure B.199. Restitution drawings, ground and first floor, No:96



01



02



03

04

05

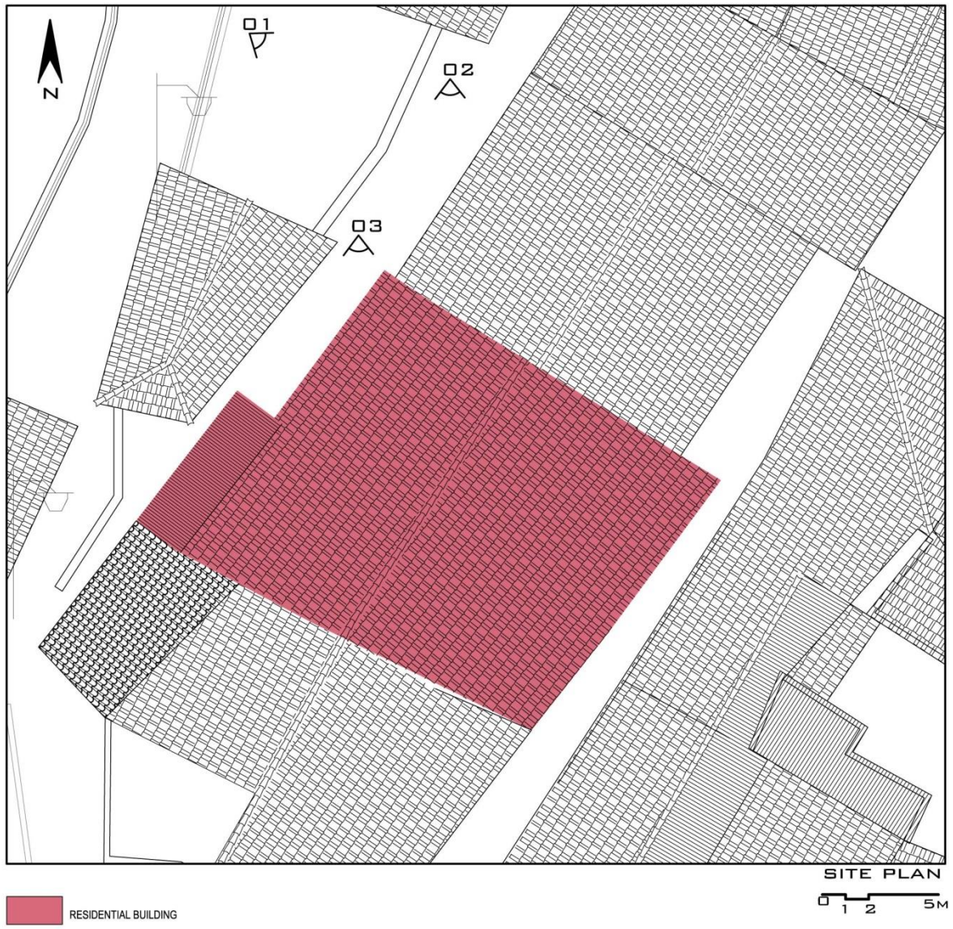

IDENTIFICATION OF THE BUILDING

PARCEL No: 979

SURVEY DATE: 20 June 2014

ADDRESS: No: 97 Darkale Köyü Soma Manisa

FUNCTION: House / Used

CONSERVATION STATE: Listed

STOREY SYSTEM : GROUND + MEZZANINE + 2

DIMENSIONS	Parcel Size: 20 x 11,5 = 230 m²	Total Closed Area: 467 m²
	Mass Dimensions: 20,5 x 11,6= 237,8 m²	Open Area: 0

CONSTRUCTION TECHNIQUE

		GROUND FLOOR	MEZZANINE FLOOR	FIRST FLOOR	SECOND FLOOR	ROOF
FLOOR	System Form	-Compacted Soil	-Resting Wood Plank and Beam Floor System	-Resting Wood Plank and Beam Floor System	-Resting Wood Plank and Beam Floor System	-Wood Plank and Beam Roof System -Pitched Roof
	Finishing	-Stone Covering	-Timber Floor Covering	-Timber Floor Covering	-Timber Floor Covering	-Marseille Tiles
WALL	System	-Stone Masonry	-Stone Masonry	-Stone Masonry -Timber Frame	-Stone Masonry -Timber Frame	
	Finishing			-Plastered & Painted	-Plastered & Painted	

SETTLEMENT PLAN

08

09

10

06

07

İZMİR INSTITUTE OF TECHNOLOGY
DEPARTMENT OF ARCHITECTURAL RESTORATION

CONSERVATION AIMED EVALUATION OF DARKALE RURAL SETTLEMENT IN SOMA, MANİSA

PREPARED BY: AYŞEN ETLACAKUŞ
SUPERVISOR: ASSOC.PROF.DR. MİNE TURAN

Figure B.200. The identification of the housing units, No: 97

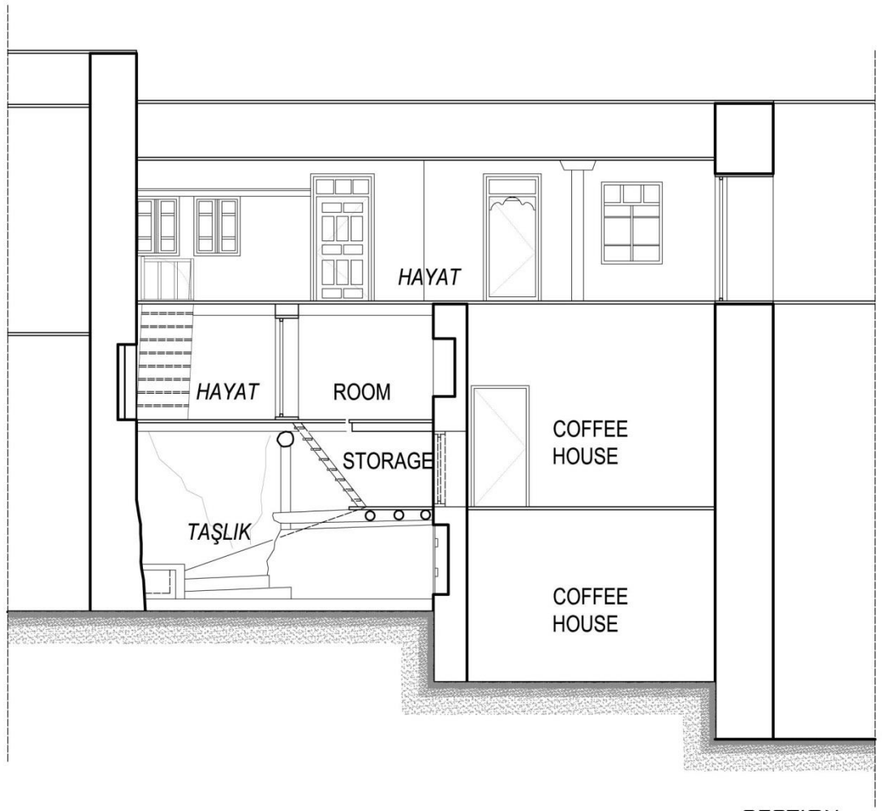

SECTION

STREET ELEVATION
(Karayazılı, et all., 2011)

0 1 2 5M

İZMİR INSTITUTE OF TECHNOLOGY
DEPARTMENT OF ARCHITECTURAL RESTORATION

CONSERVATION AIMED EVALUATION OF
DARKALE RURAL SETTLEMENT IN SOMA, MANİSA

PREPARED BY: AYŞEN ETLACAKUŞ
SUPERVISOR: ASSOC.PROF.DR. MİNE TURAN

Figure B.201. Measured drawings, section and elevation, No:97

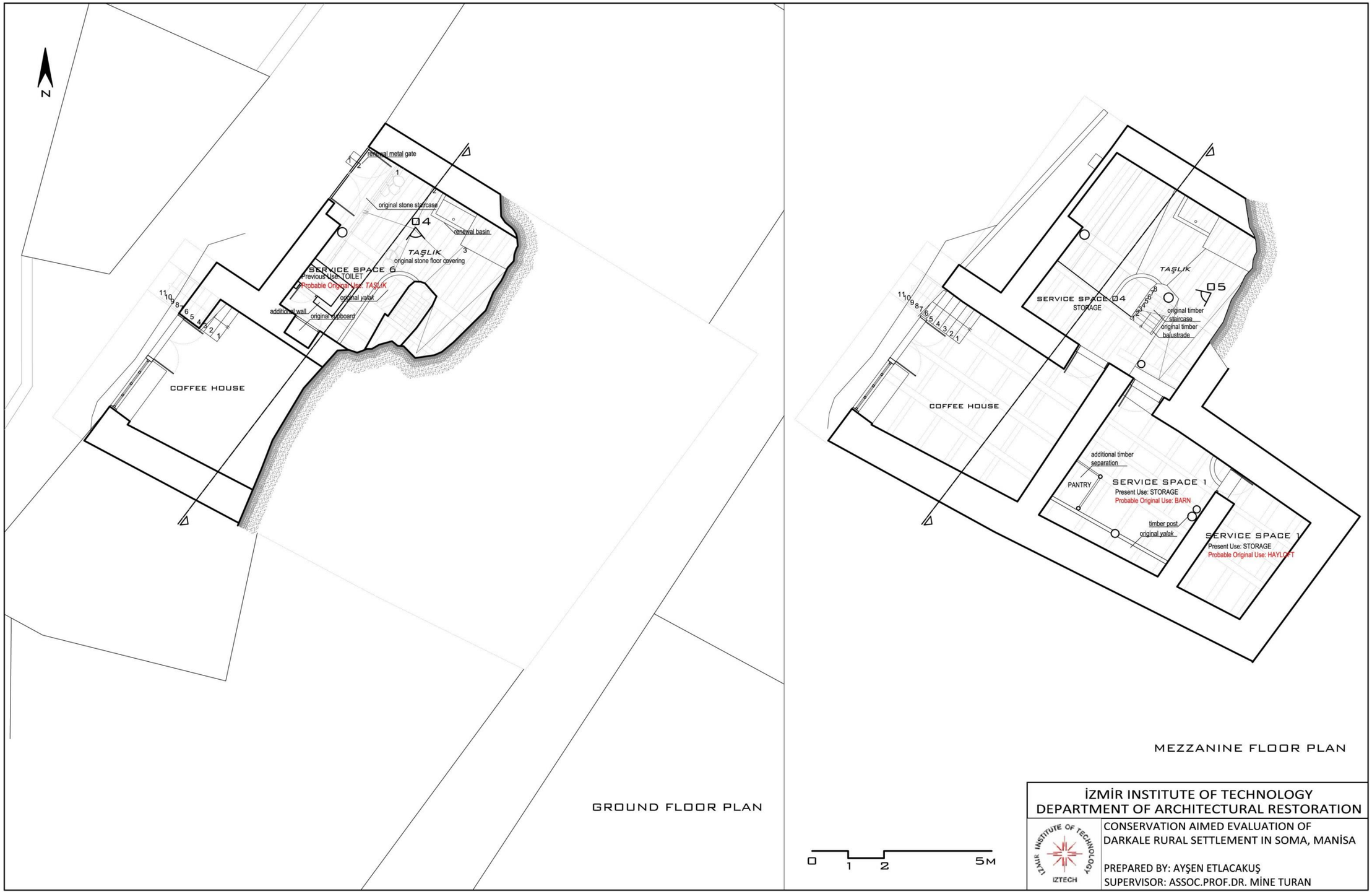

Figure B.202. Measured drawings, ground and mezzanine floor, No:97

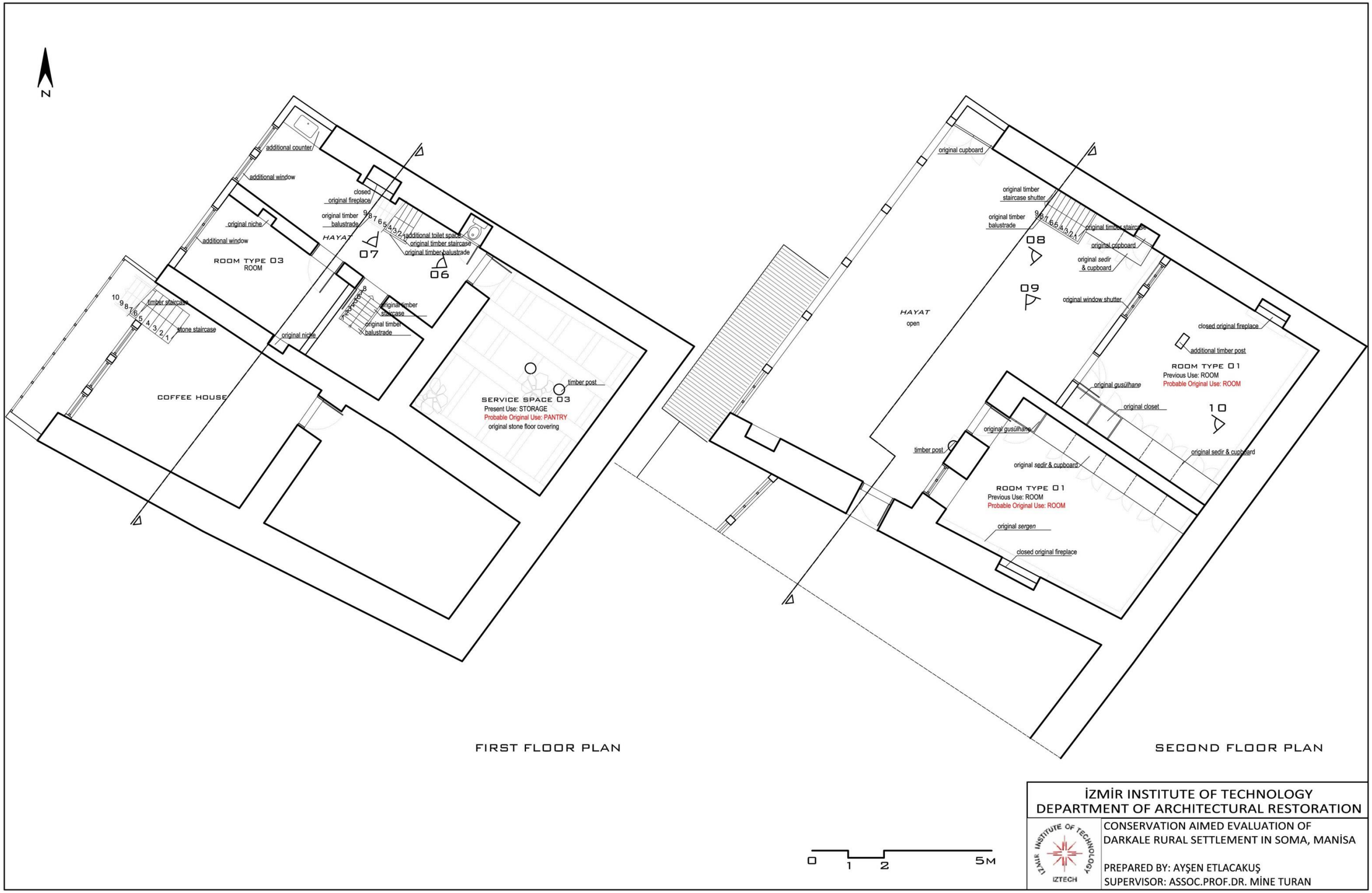

Figure B.203. Measured drawings, first and second floor, No:97

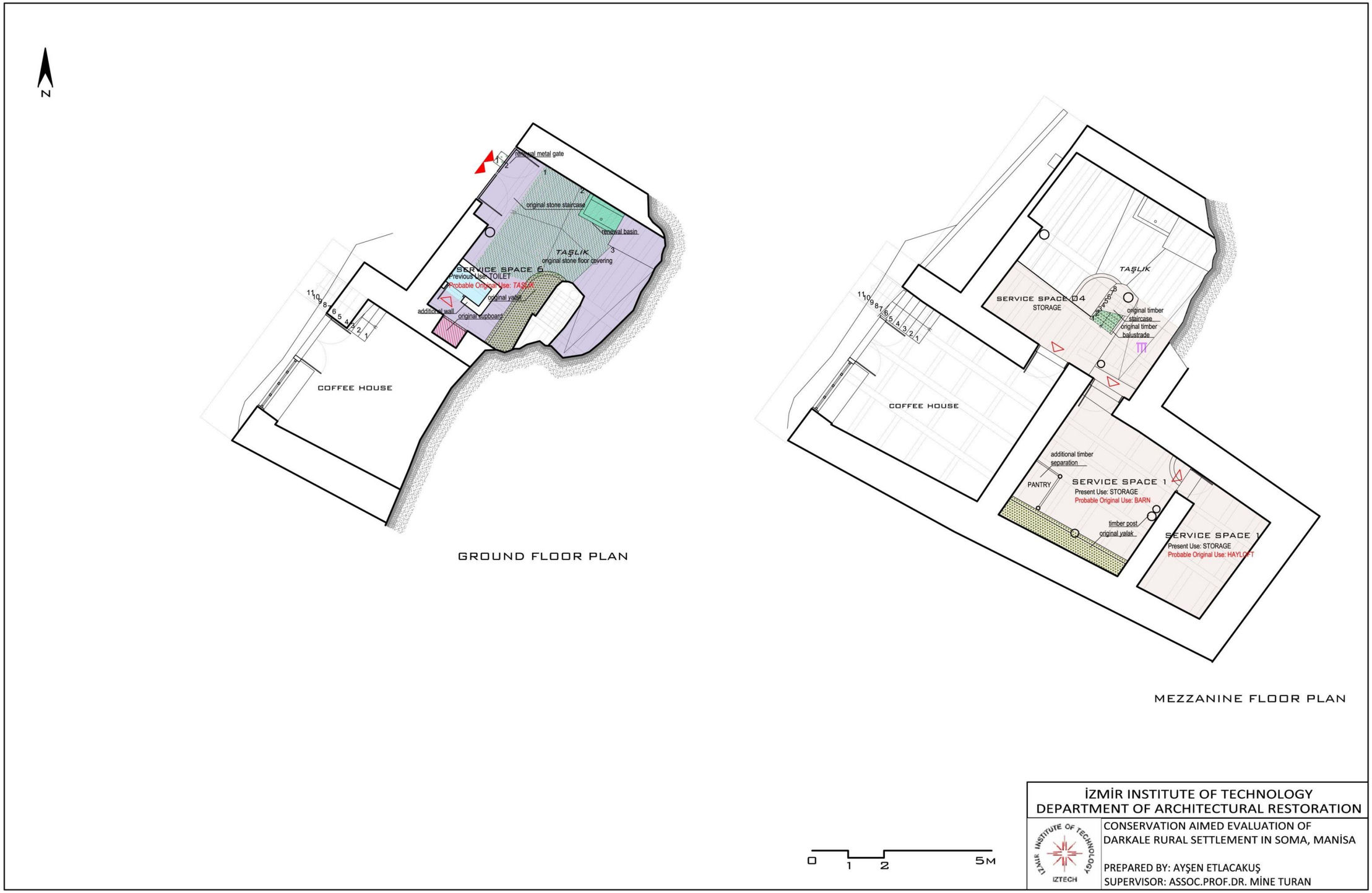

Figure B.204. Morphological characteristics analysis, ground and mezzanine floor, No:97

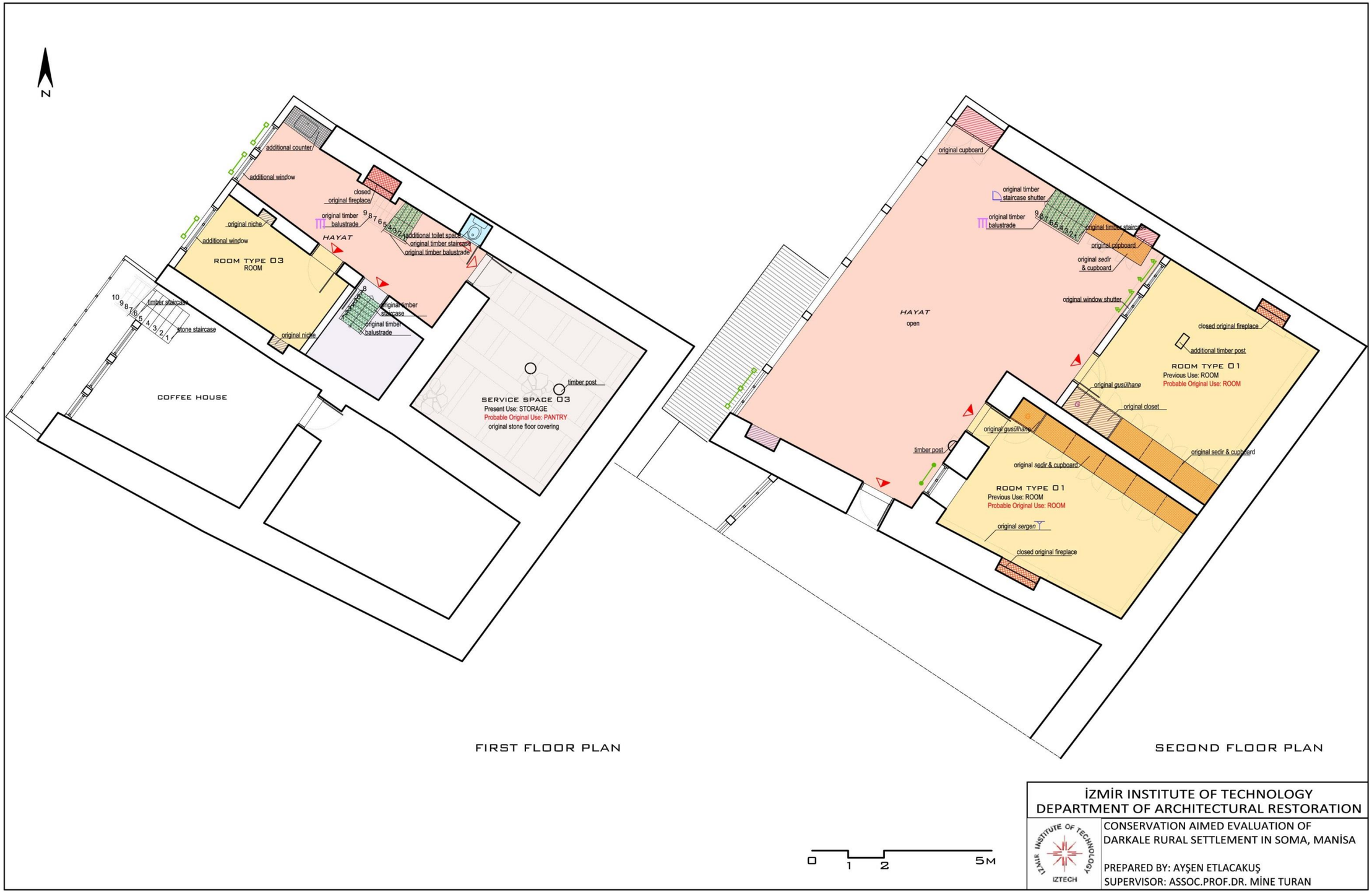

Figure B.205. Morphological characteristics analysis, first and second floor, No:97

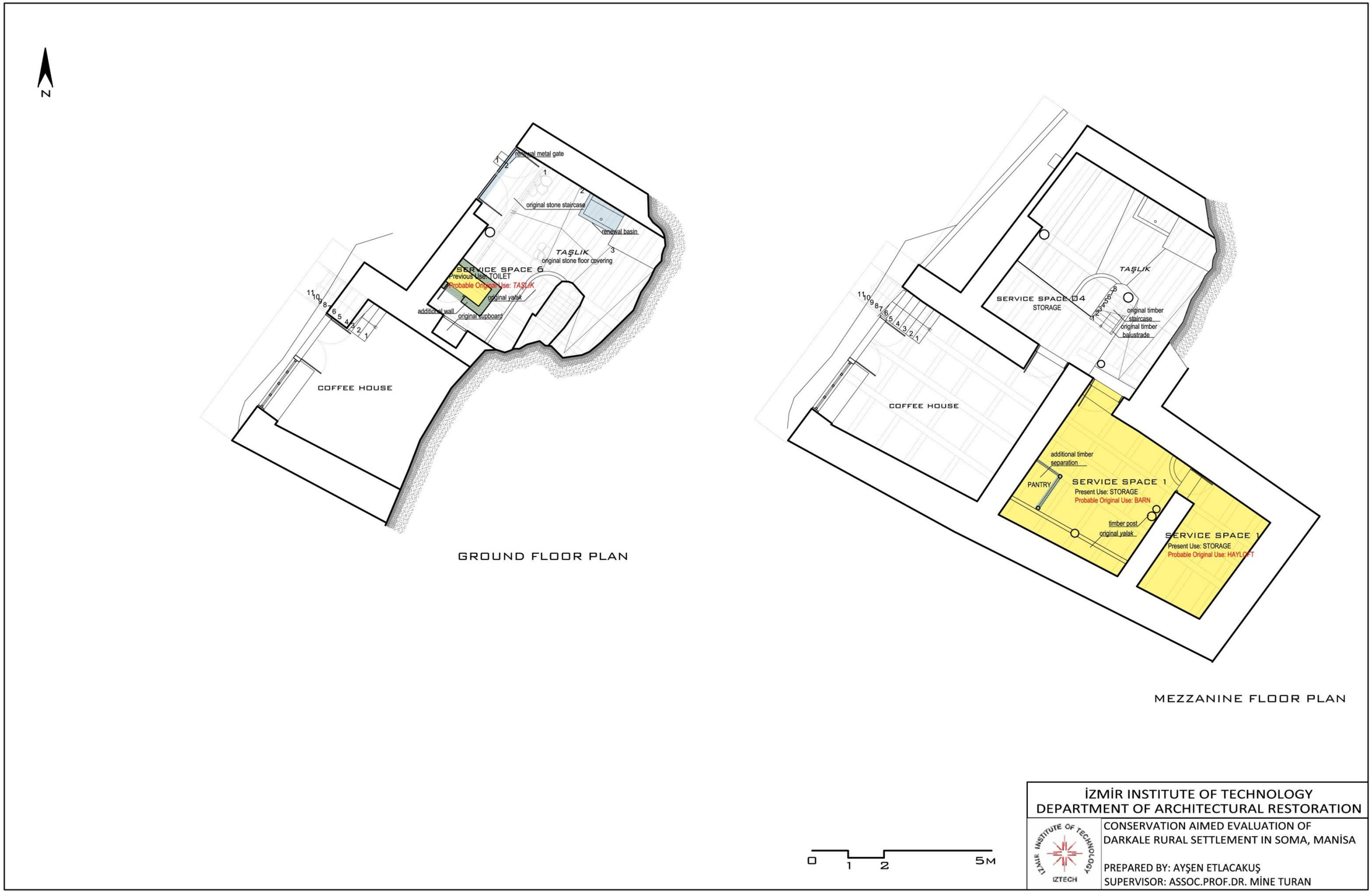

Figure B.206. Alteration analysis, ground and mezzanine floor, No:97

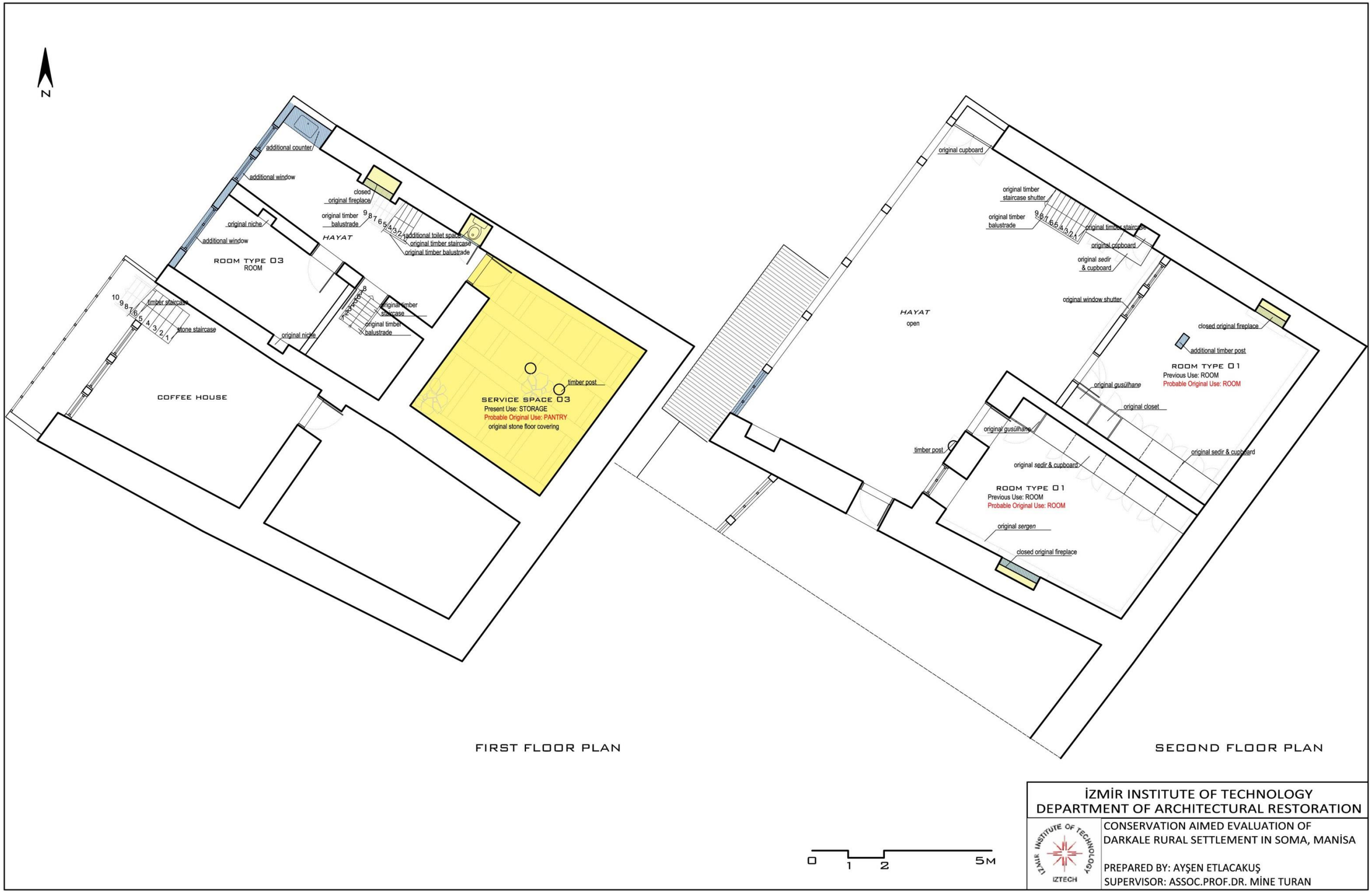

Figure B.207. Alteration analysis, first and second floor, No:97

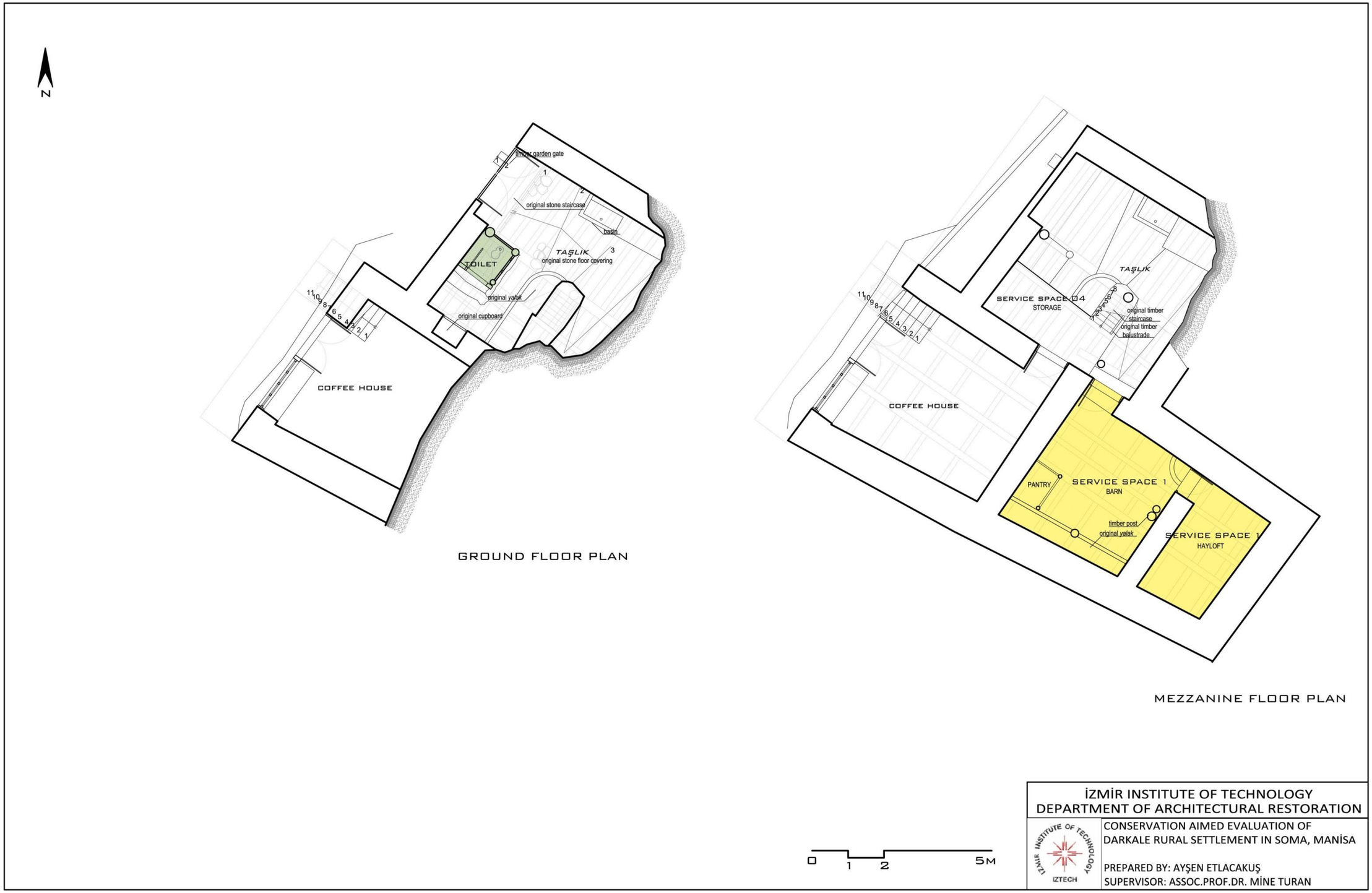

Figure B.208. Restitution drawings, sources of restitution, ground and mezzanine floor, No:97

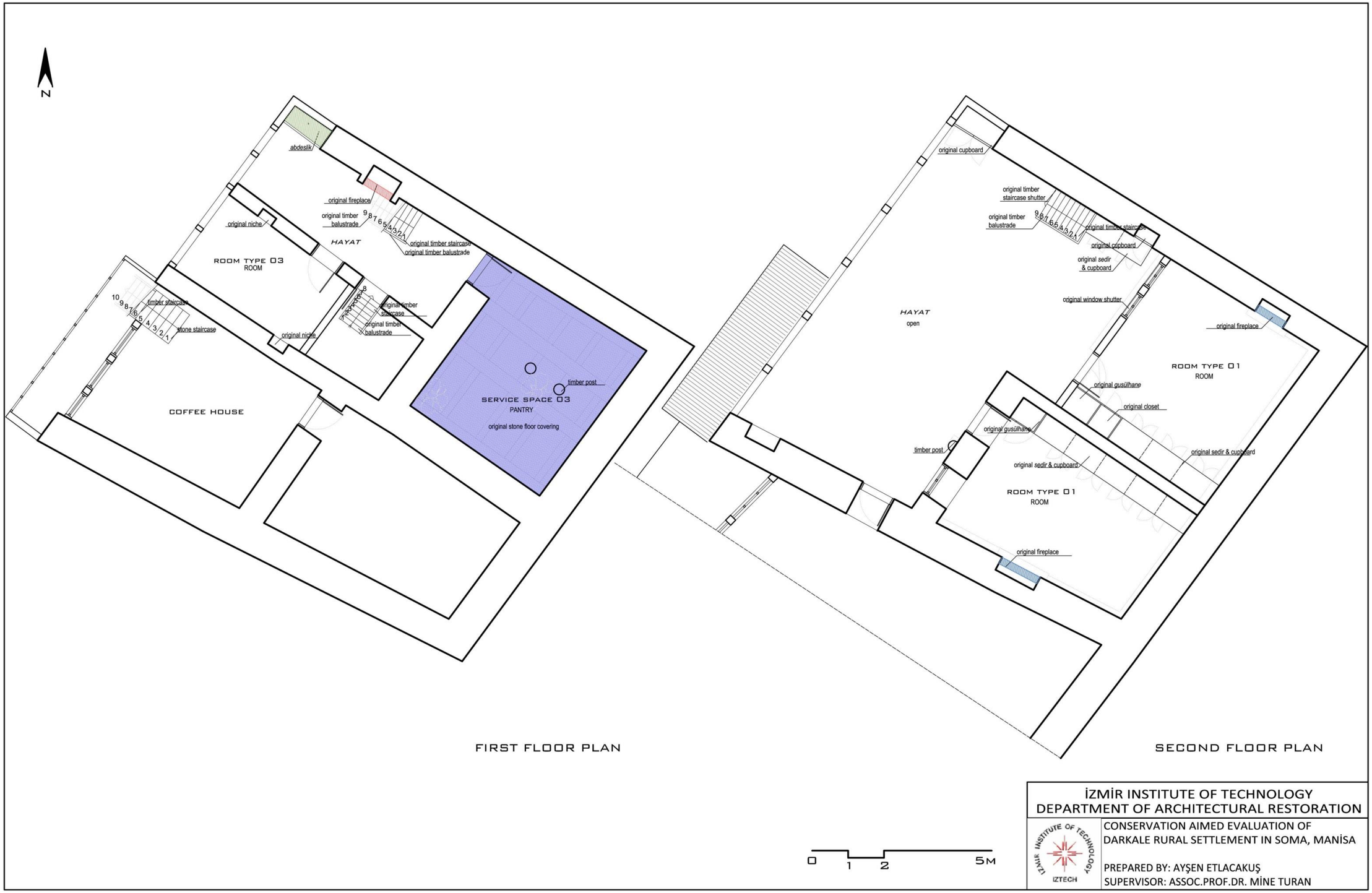

Figure B.209. Restitution drawings, sources of restitution, first and second floor, No:97

Figure B.12. Restitution drawings, ground and mezzanine floor, No:97

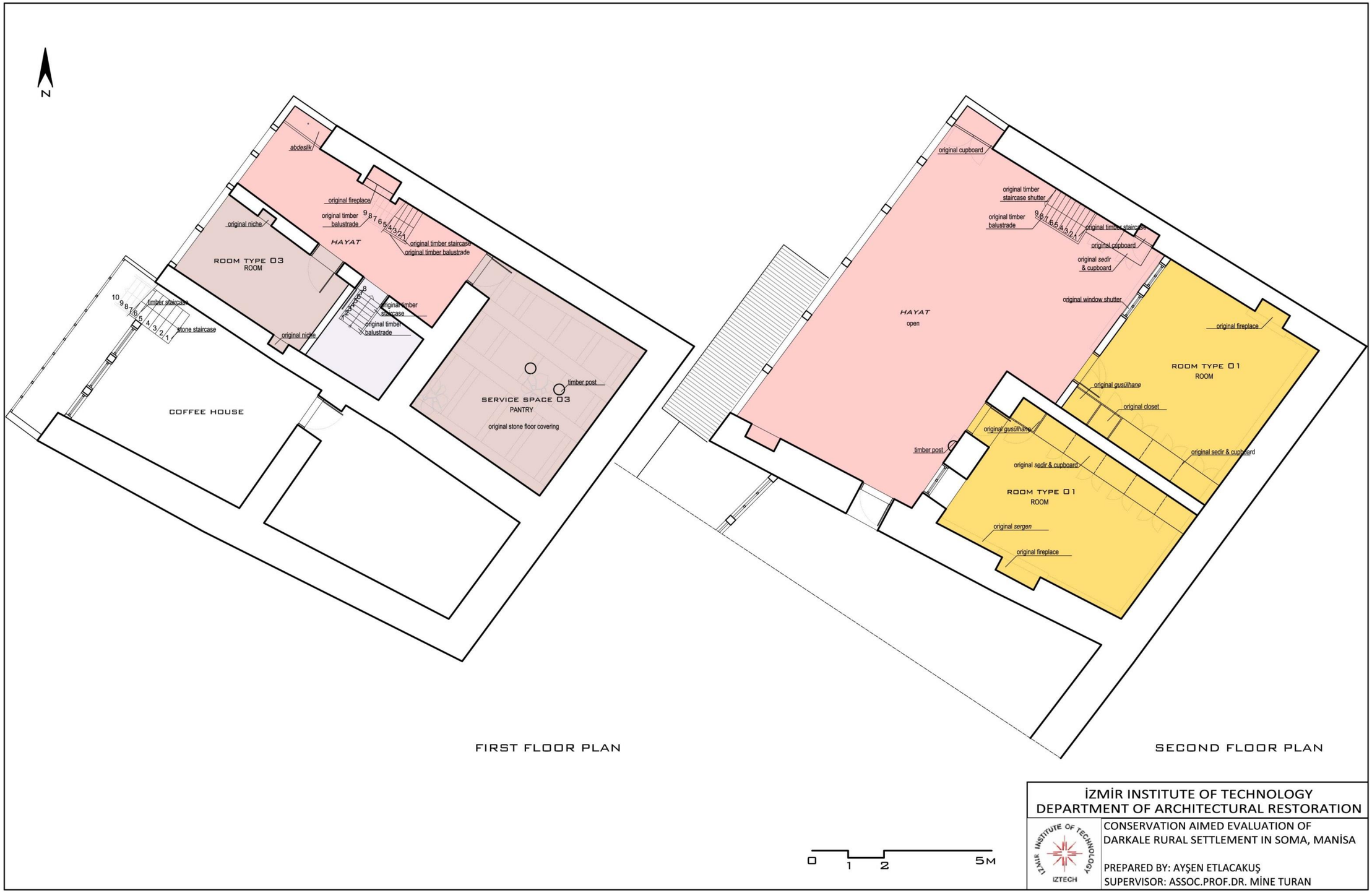

Figure B.211. Restitution drawings, first and second floor, No:97

01

02

03

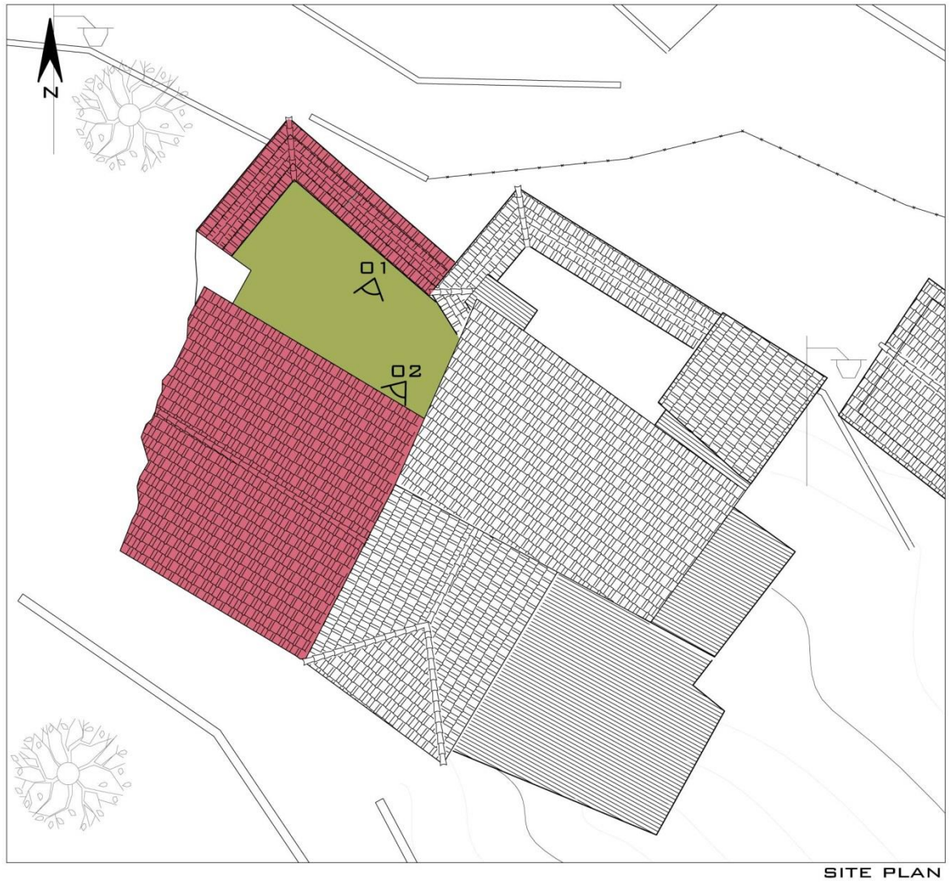

SITE PLAN

0 1 2 5M

RESIDENTIAL BUILDING

OPEN AREA

IDENTIFICATION OF THE BUILDING

PARCEL NO: 943

SURVEY DATE: 15 September 2013

ADDRESS: No: 108 Darkale Köyü Soma Manisa

FUNCTION: House / Abandoned

CONSERVATION STATE: Unlisted

STOREY SYSTEM : GROUND + 1

DIMENSIONS	Parcel Size: 11,5x 11,3 = 129,9 m²	Total Closed Area:135,9 m²
	Mass Dimensions: 10,6 x 8,2= 86,9 m²	Open Area: 36,5 m²

CONSTRUCTION TECHNIQUE

		GROUND FLOOR	FIRST FLOOR	ROOF
FLOOR	System Form	-Compacted Soil	-Resting Wood Plank and Beam Floor System	-Wood Plank and Beam Roof System -Pitched Roof
	Finishing	-Stone Covering -Timber Floor Covering *(Hayat)*	-Timber Floor Covering (Rooms and *Hayat*)	-Marseille Tiles -Metal Sheet
WALL	System	-Stone Masonry	-Timber Frame -Stone Masonry	
	Finishing		-Plastered & Painted	

SETTLEMENT PLAN

İZMİR INSTITUTE OF TECHNOLOGY
DEPARTMENT OF ARCHITECTURAL RESTORATION

CONSERVATION AIMED EVALUATION OF
DARKALE RURAL SETTLEMENT IN SOMA, MANİSA

PREPARED BY: AYŞEN ETLACAKUŞ
SUPERVISOR: ASSOC.PROF.DR. MİNE TURAN

04

05

06

07

Figure B.212 The identification of the housing units, No: 108

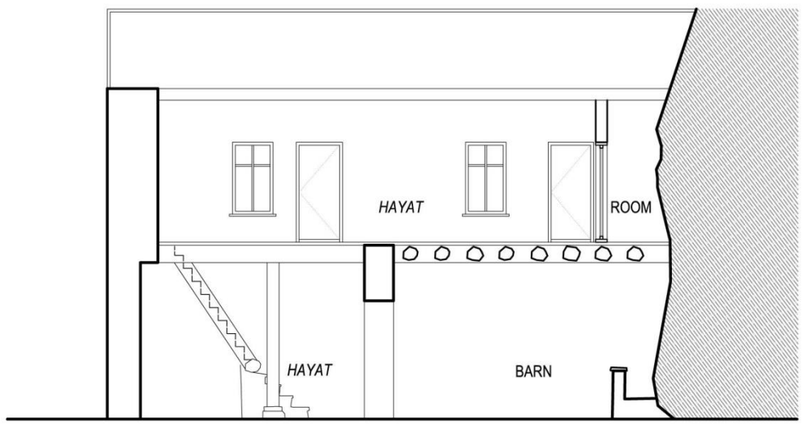

SECTION

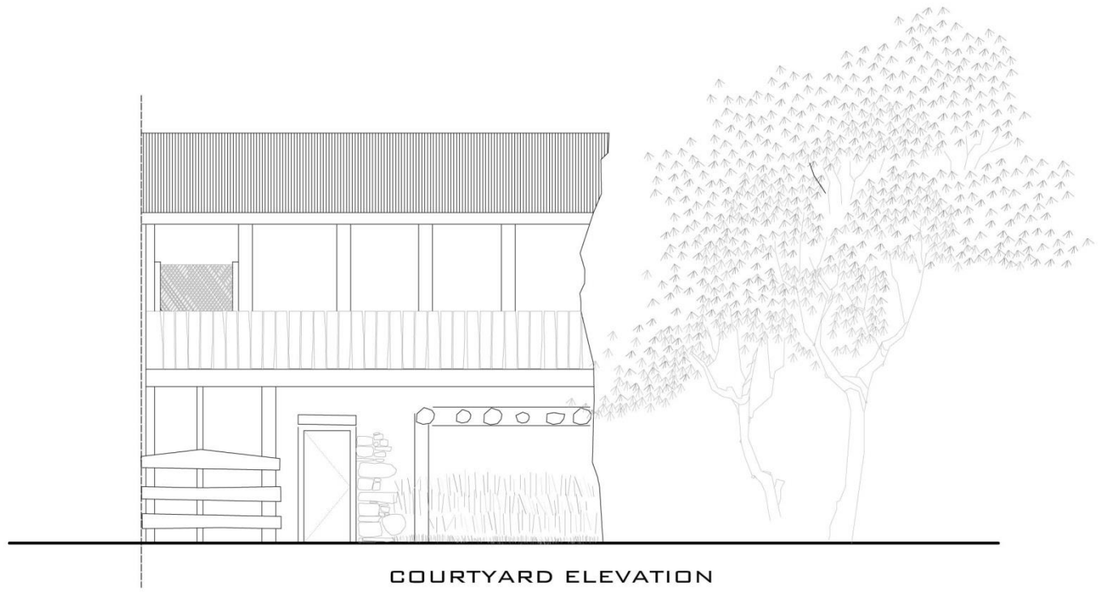

COURTYARD ELEVATION

0 1 2 5M

İZMİR INSTITUTE OF TECHNOLOGY
DEPARTMENT OF ARCHITECTURAL RESTORATION

CONSERVATION AIMED EVALUATION OF
DARKALE RURAL SETTLEMENT IN SOMA, MANİSA

PREPARED BY: AYŞEN ETLACAKUŞ
SUPERVISOR: ASSOC.PROF.DR. MİNE TURAN

Figure B.213. Measured drawings, section and elevation, No:108

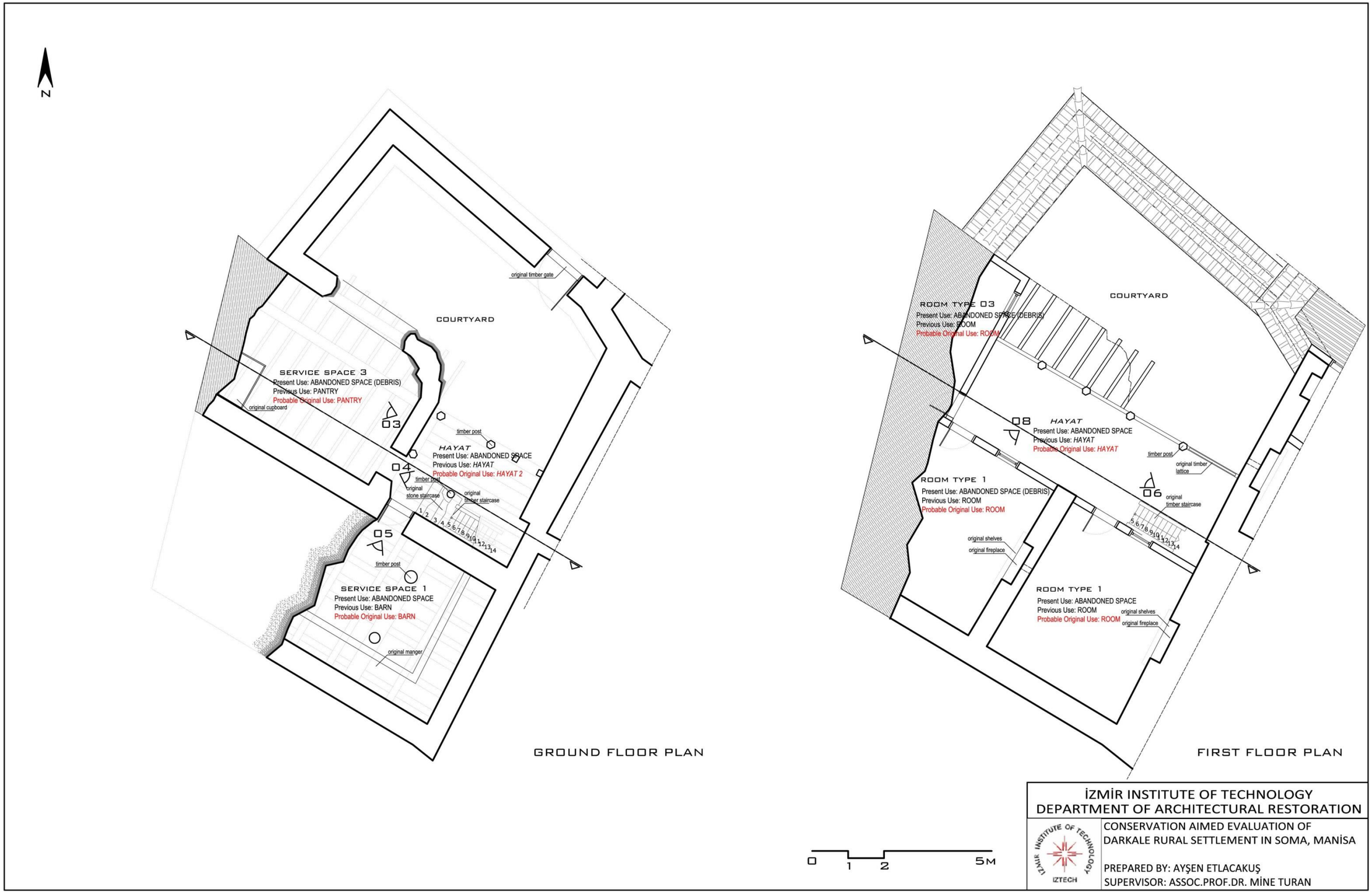

Figure B.214. Measured drawings, ground and first floor, No:108

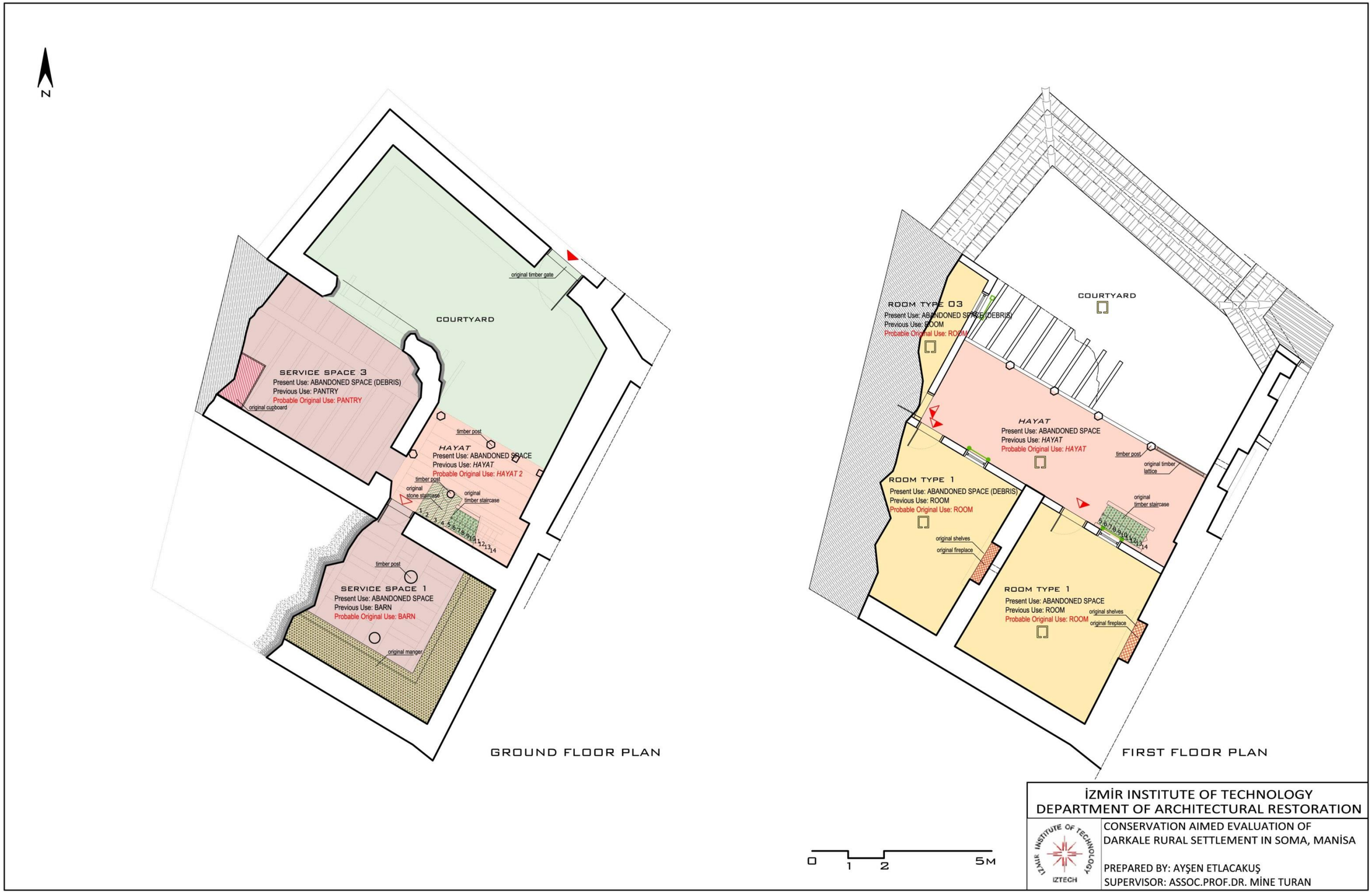

Figure B.215. Morphological characteristics analysis, ground and first floor, No:108

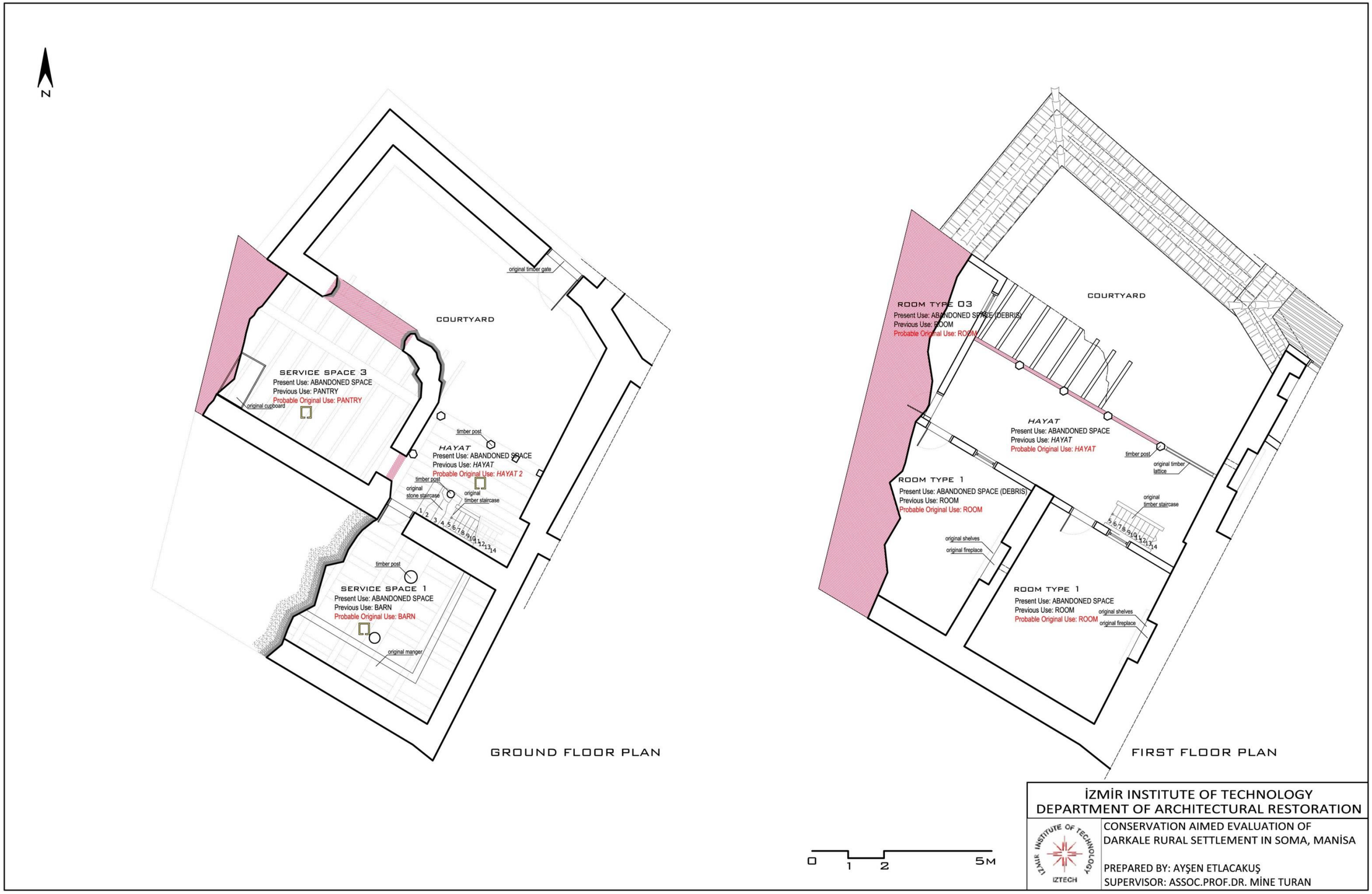

Figure B.216. Alteration analysis, ground and first floor, No:108

Figure B.217. Restitution drawings, sources of restitution, ground and first floor, No:108

Figure B.218. Restitution drawings, ground and first floor, No:108

IDENTIFICATION OF THE BUILDING

PARCEL NO: 944

SURVEY DATE: 15 September 2013

ADDRESS: No: 109 Darkale Köyü Soma Manisa

FUNCTION: House / Abandoned

CONSERVATION STATE: Unlisted

STOREY SYSTEM : GROUND + 1

DIMENSIONS	Parcel Size: 7,5 x 10,9 = 81,75 m²	Total Closed Area: 173,7 m²
	Mass Dimensions: 10,5 x 5,3 = 55,65 m²	Open Area: 31,1 m²

CONSTRUCTION TECHNIQUE

		GROUND FLOOR	FIRST FLOOR	ROOF
FLOOR	System Form	-Compacted Soil	-Resting Wood Plank and Beam Floor System	-Wood Plank and Beam Roof System -Pitched Roof
	Finishing	-Cement Screed Toppic	-Timber Floor Covering (Rooms and *Hayat*)	-Marseille Tiles -Metal Sheet
WALL	System	-Stone Masonry -Brick	-Timber Frame -Stone Masonry	
	Finishing	-Plastered & Painted	-Plastered & Painted	

SETTLEMENT PLAN

İZMİR INSTITUTE OF TECHNOLOGY
DEPARTMENT OF ARCHITECTURAL RESTORATION

CONSERVATION AIMED EVALUATION OF
DARKALE RURAL SETTLEMENT IN SOMA, MANİSA

PREPARED BY: AYŞEN ETLACAKUŞ
SUPERVISOR: ASSOC.PROF.DR. MİNE TURAN

Figure B.219. The identification of the housing units, No: 109

Figure B.220. Measured drawings, section and elevation, No:109

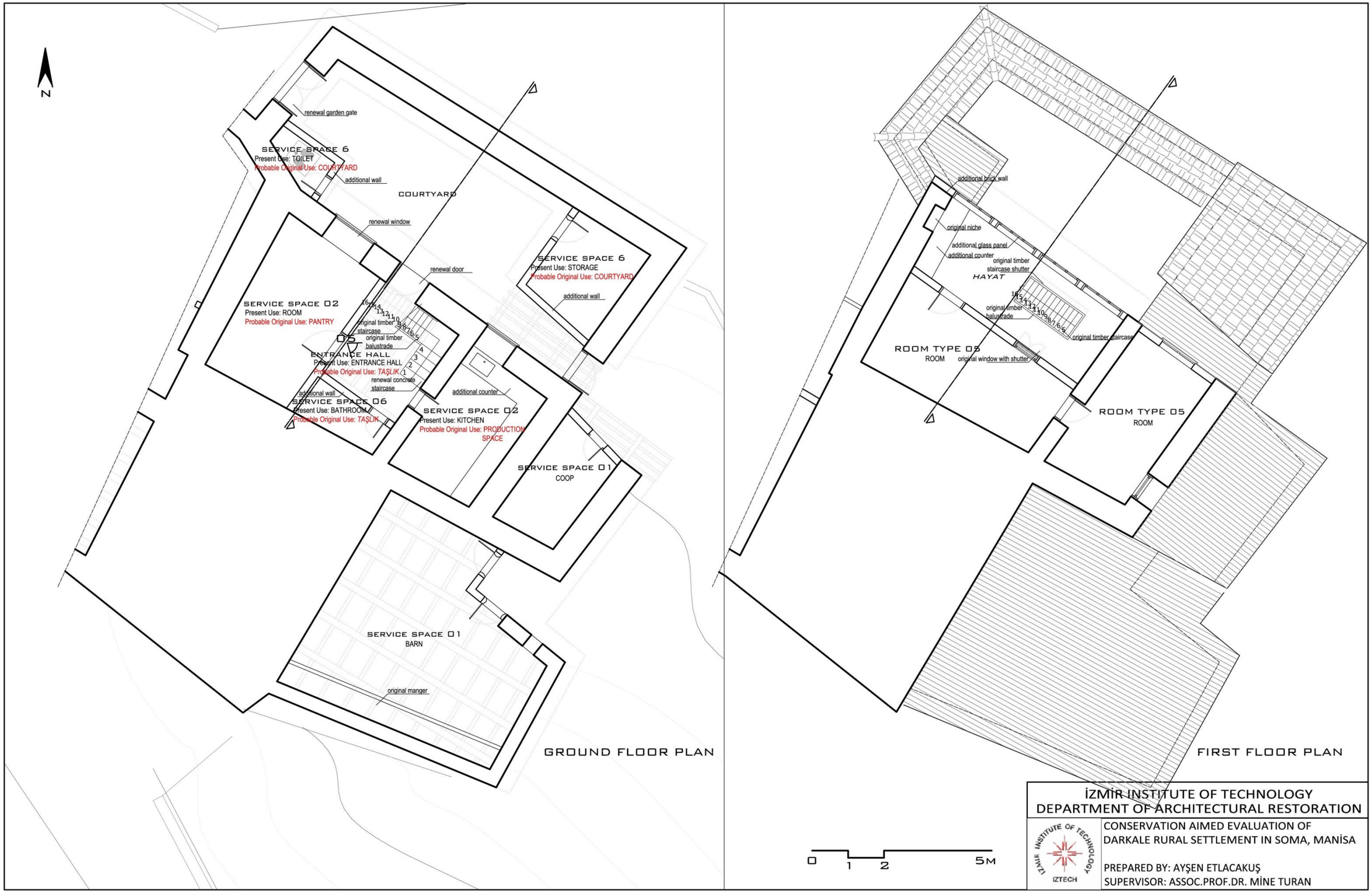

Figure B.221. Measured drawings, ground and first floor, No:109

Figure B.222. Morphological characteristics analysis, ground and first floor, No:109

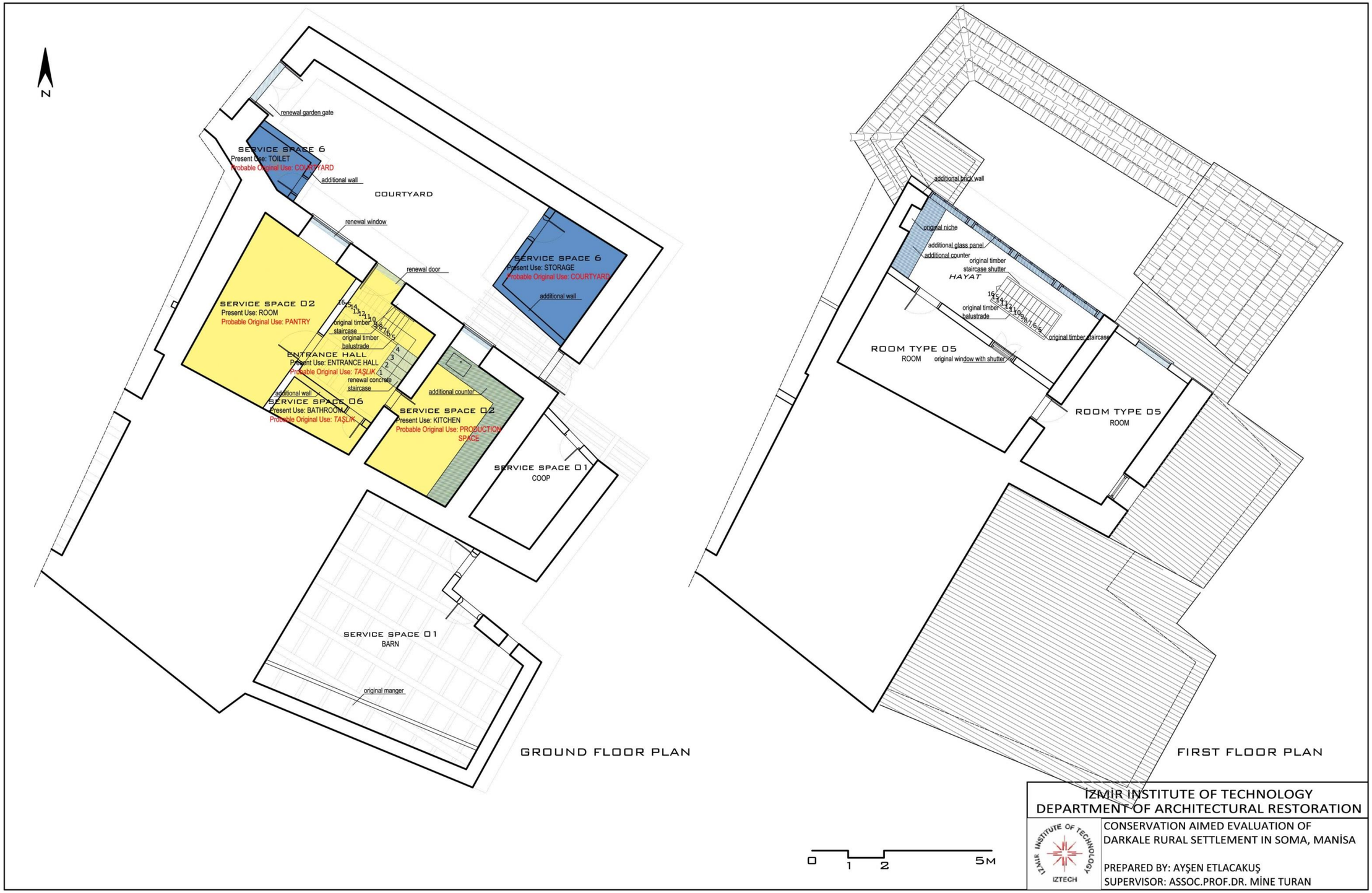

Figure B.223. Alteration analysis, ground and first floor, No:109

Figure B.224. Restitution drawings, sources of restitution, ground and first floor, No:109

Figure B.225. Restitution drawings, ground and first floor, No:109

01



02

03



04

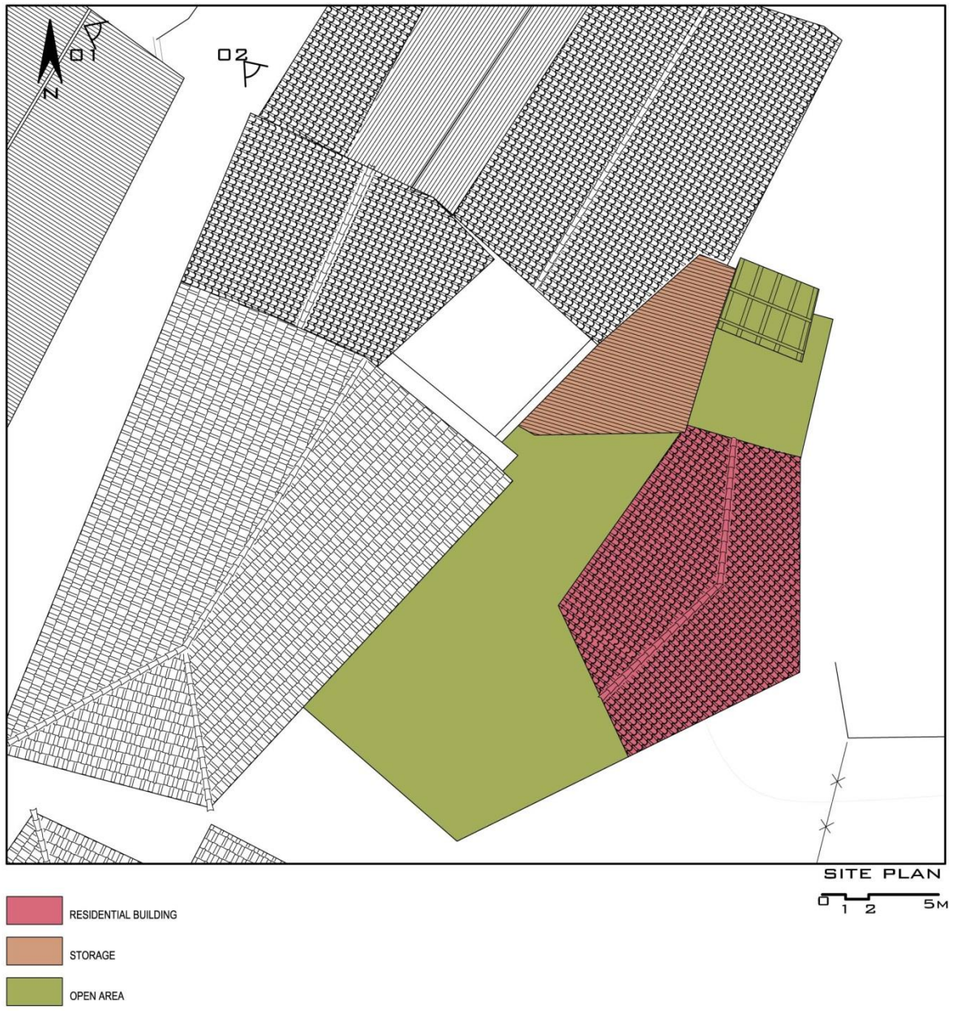

IDENTIFICATION OF THE BUILDING

PARCEL NO: 949

SURVEY DATE: 15 September 2013

ADDRESS: No: 115 Darkale Köyü Soma Manisa

FUNCTION: House / Abandoned

CONSERVATION STATE: Unlisted

STOREY SYSTEM : GROUND + 1

DIMENSIONS	Parcel Size: 13,0 x 21,1 = 274,3 m²	Total Closed Area: 168,5 m²
	Mass Dimensions: 6,8 x 13,6 = 92,48 m²	Open Area: 55 m²

CONSTRUCTION TECHNIQUE

		GROUND FLOOR	FIRST FLOOR	ROOF
FLOOR	System Form	-Compacted Soil	-Resting Wood Plank and Beam Floor System	-Wood Plank and Beam Roof System -Pitched Roof
	Finishing	-Stone Floor Covering -Cement Screed Topic	-Timber Floor Covering (Rooms and *Hayat*)	-Marseille Tiles -Metal Sheet
WALL	System	-Stone Masonry Timber Frame	-Timber Frame -Stone Masonry	
	Finishing	-Plastered & Painted	-Plastered & Painted	

SETTLEMENT PLAN

İZMİR INSTITUTE OF TECHNOLOGY
DEPARTMENT OF ARCHITECTURAL RESTORATION

CONSERVATION AIMED EVALUATION OF
DARKALE RURAL SETTLEMENT IN SOMA, MANİSA

PREPARED BY: AYŞEN ETLACAKUŞ
SUPERVISOR: ASSOC.PROF.DR. MİNE TURAN

05

06

07

Figure B.226. The identification of the housing units, No: 115

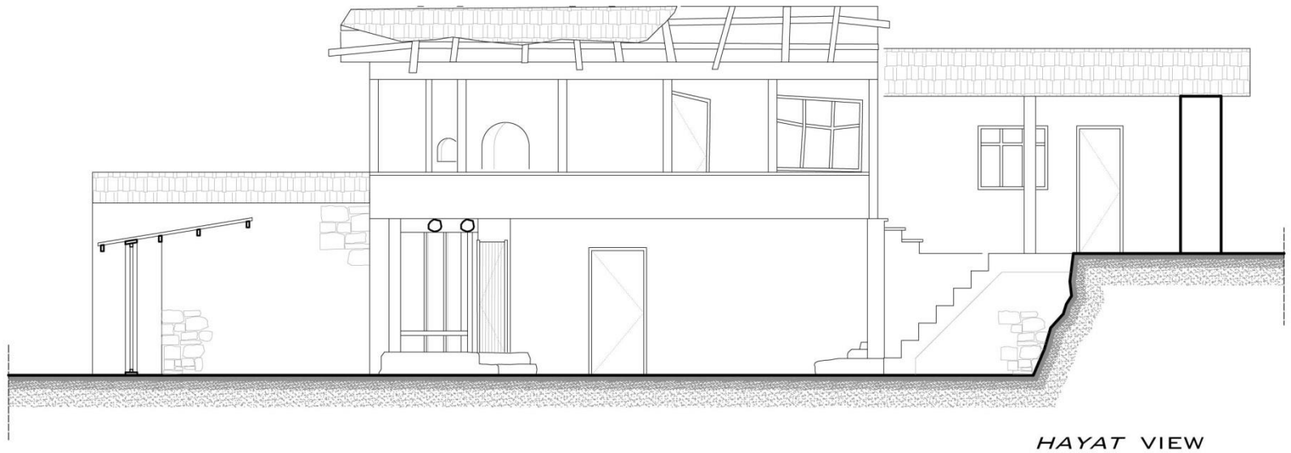

HAYAT VIEW

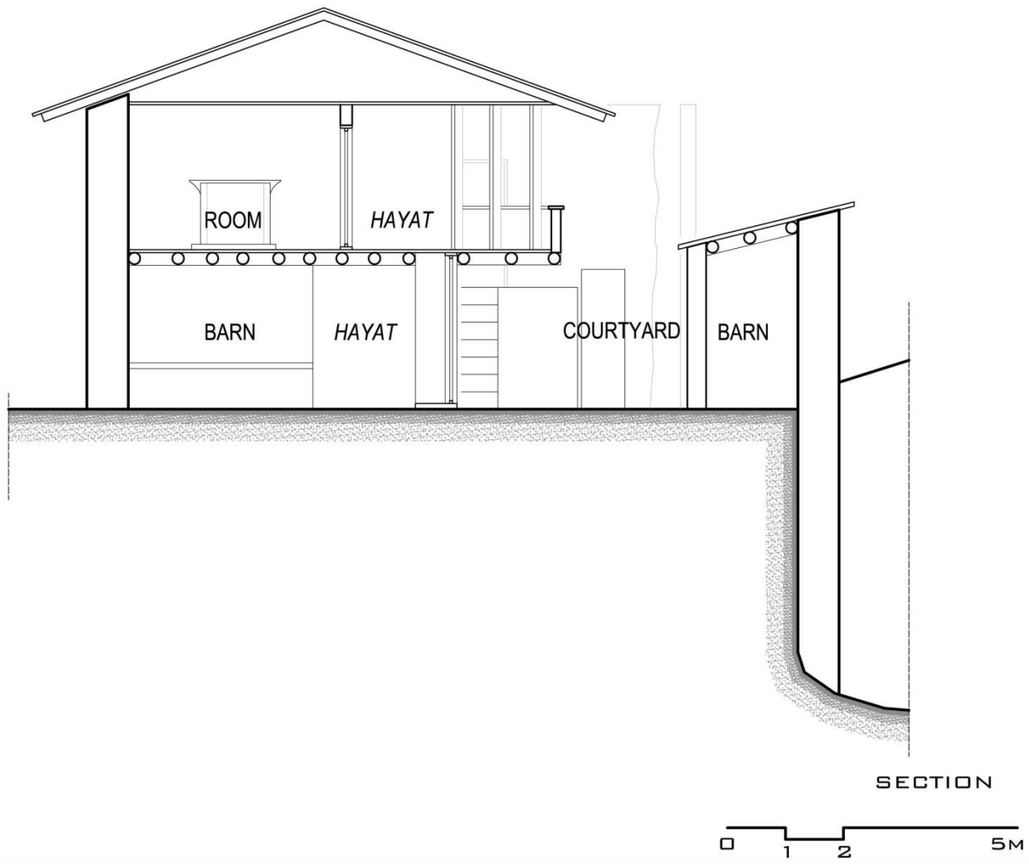

İZMİR INSTITUTE OF TECHNOLOGY
DEPARTMENT OF ARCHITECTURAL RESTORATION

CONSERVATION AIMED EVALUATION OF
DARKALE RURAL SETTLEMENT IN SOMA, MANİSA

PREPARED BY: AYŞEN ETLACAKUŞ
SUPERVISOR: ASSOC.PROF.DR. MİNE TURAN

Figure B.227. Measured drawings, section and elevation, No:115

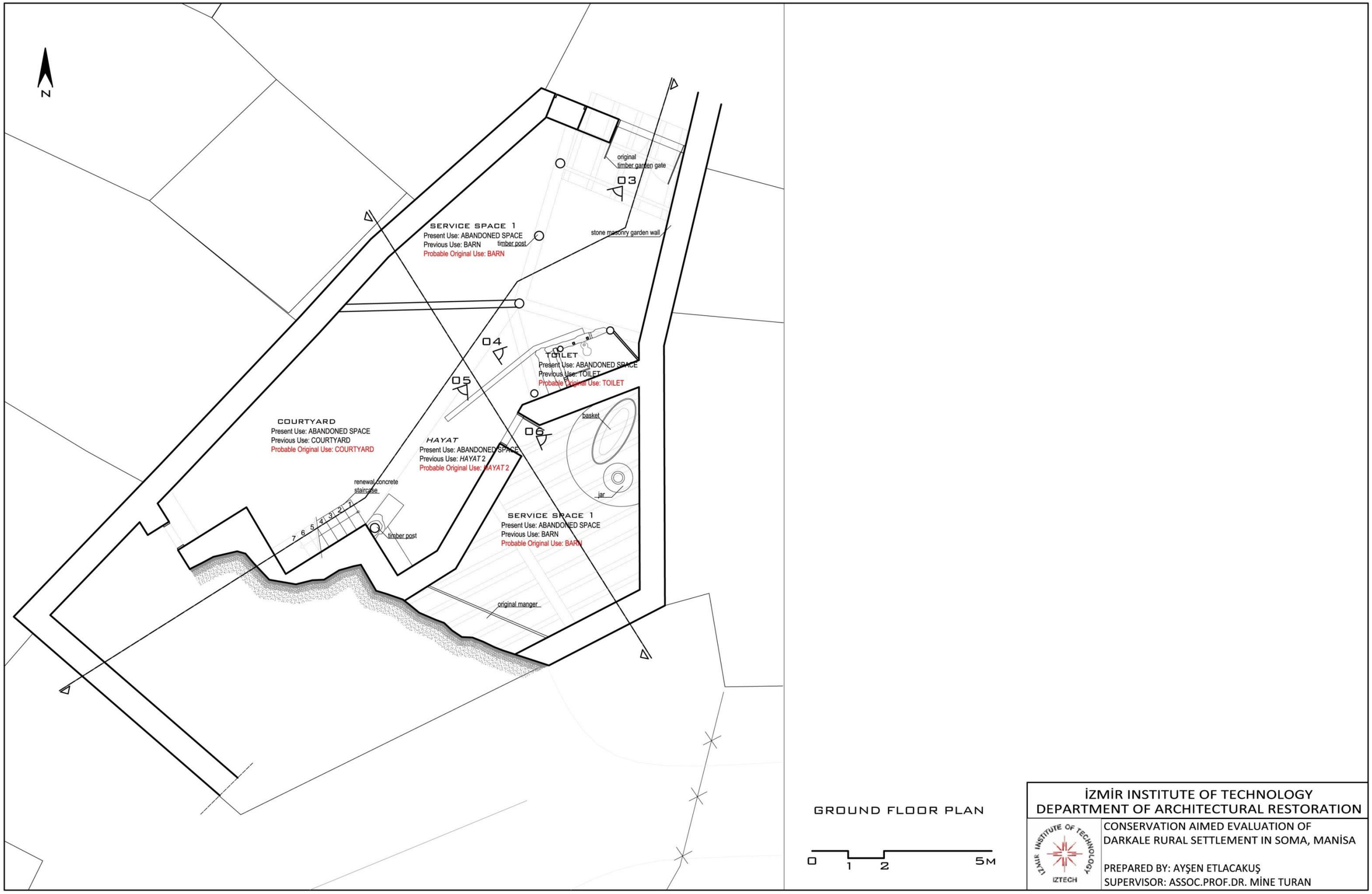

Figure B.228. Measured drawings, ground floor, No:115

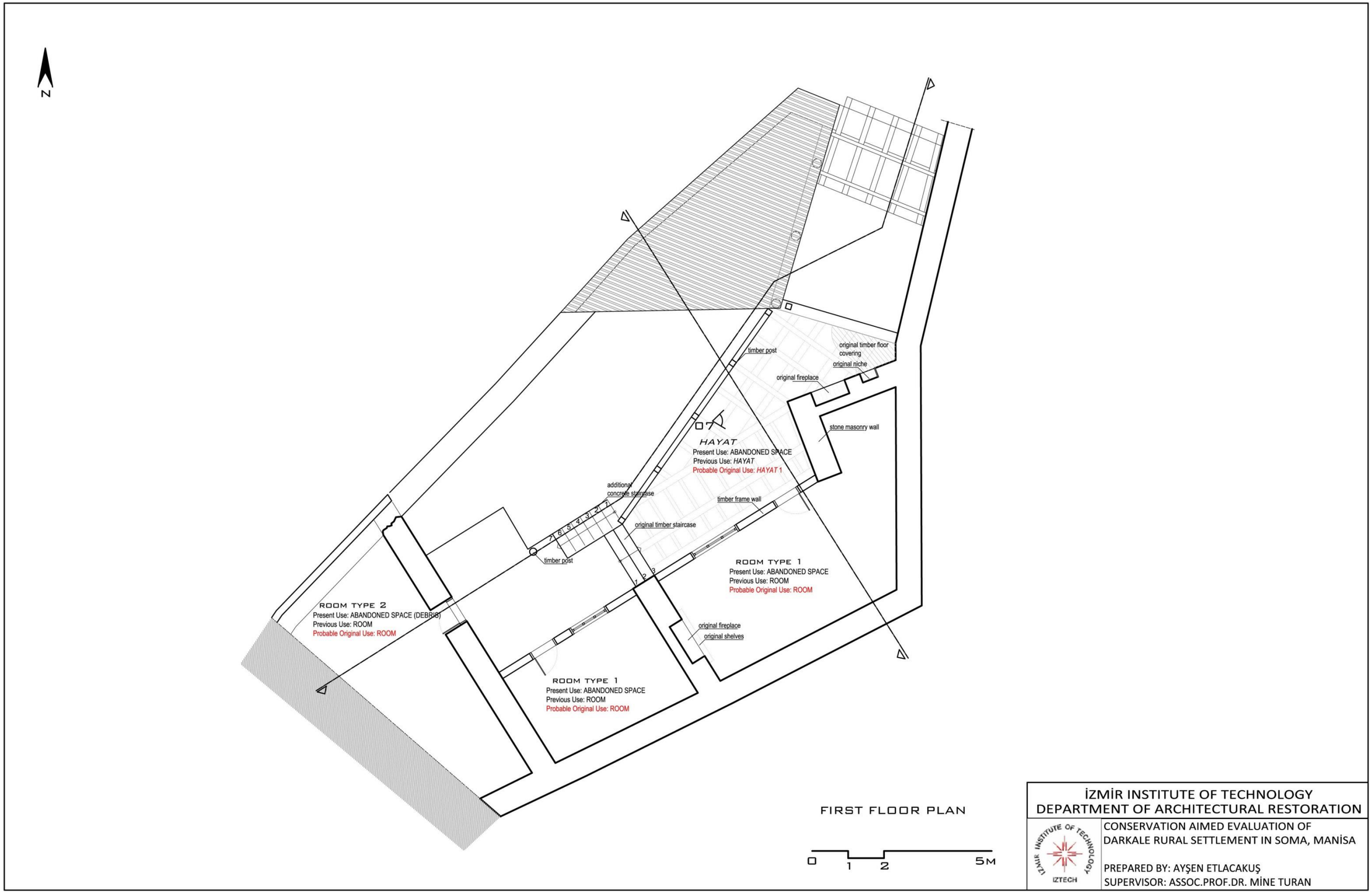

Figure B.229. Measured drawings, first floor, No:115

Figure B.230. Morphological characteristics analysis, ground and first floor, No:115

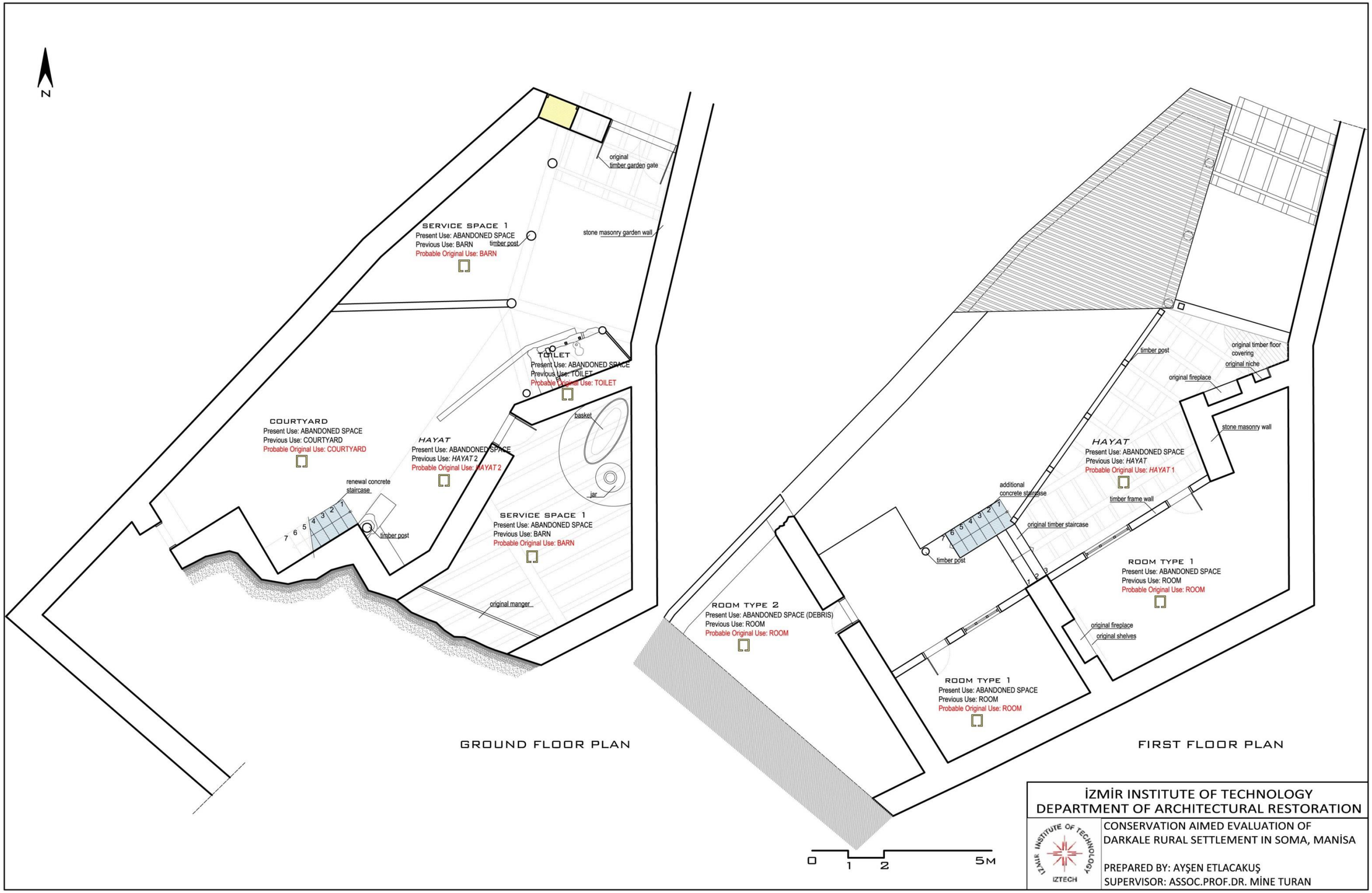

Figure B.231. Alteration analysis, ground and first floor, No:115

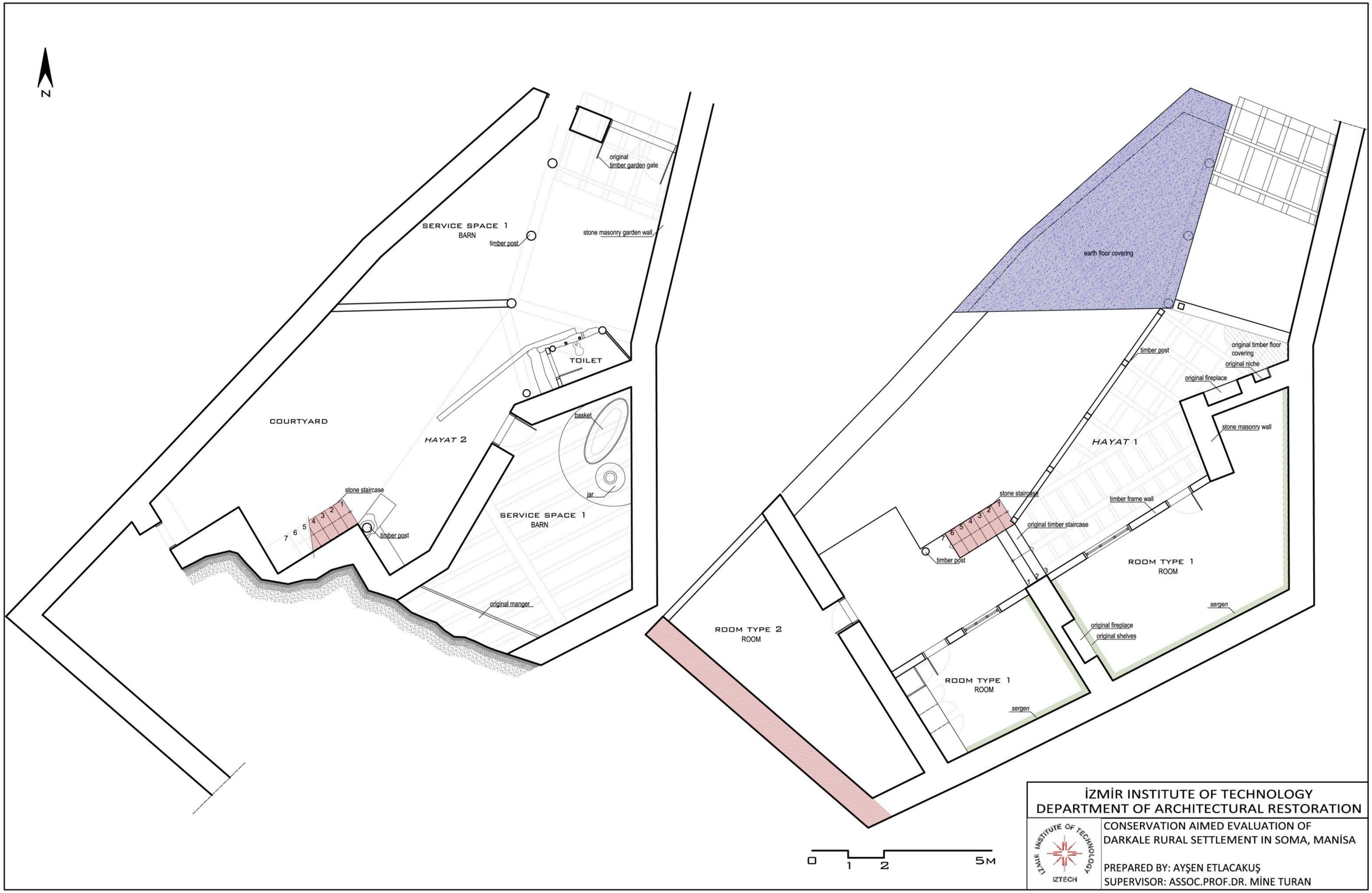

Figure B.232. Restitution drawings, sources of restitution, ground and first floor, No:115

Figure B.233. Restitution drawings, ground and first floor, No:115



01

02

03

04

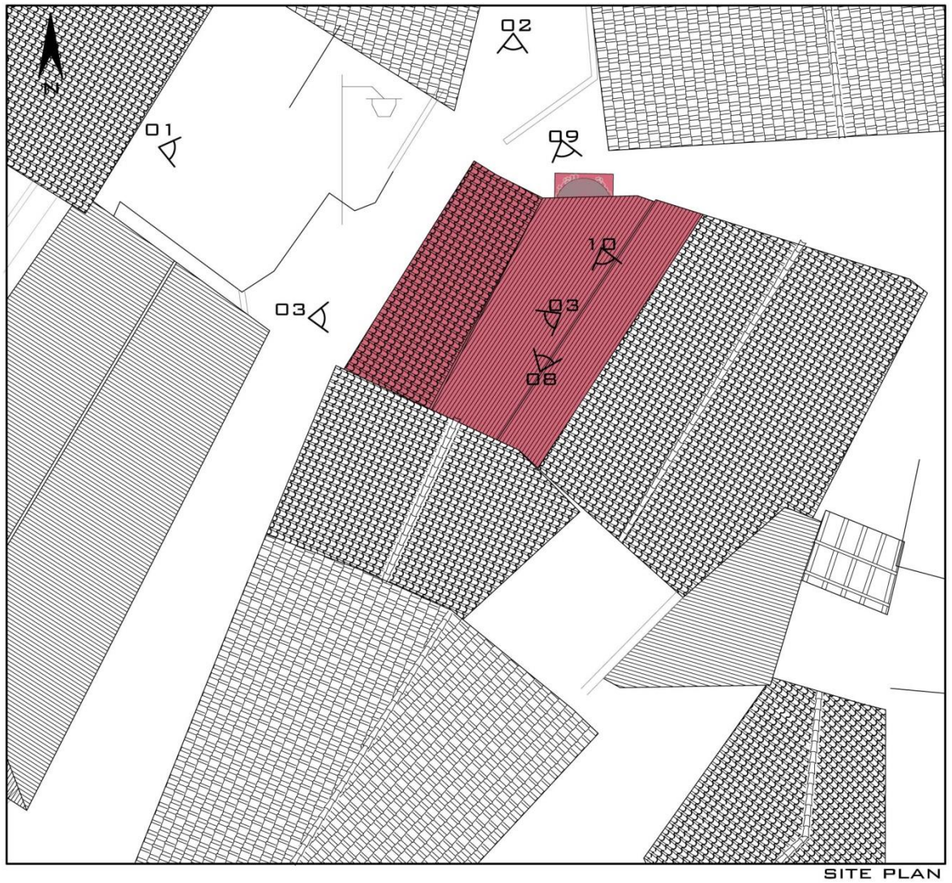

IDENTIFICATION OF THE BUILDING

PARCEL NO: 951

SURVEY DATE: 15 September 2013

ADDRESS: No: 117 Darkale Köyü Soma Manisa

FUNCTION: House / Abandoned

CONSERVATION STATE: Listed

STOREY SYSTEM : GROUND + 2

DIMENSIONS	Parcel Size: 7,5 x 9,7 x 6,4 x 6,9 = 55,1 m²	Total Closed Area: 149,8 m²
	Mass Dimensions: 6,7 x 9,1= 60,9 m²	Open Area: 0

CONSTRUCTION TECHNIQUE

		GROUND FLOOR	FIRST FLOOR	SECOND FLOOR	ROOF
FLOOR	System Form	-Compacted Soil	-Resting Wood Plank and Beam Floor Syst.	-Resting Wood Plank and Beam Floor Syst.	-Wood Plank and Beam Roof System Pitched Roof
	Finishing	-Stone Covering	-Timber Floor Covering	-Timber Floor Covering	-Half Round Ridge Tiles -Metal Sheet
WALL	System	-Stone Masonry	-Timber Frame -Stone Masonry	-Timber Frame -Stone Masonry	
	Finishing	–	–	-Plastered & Painted	

SETTLEMENT PLAN

05

06

07

08

09

10

11

İZMİR INSTITUTE OF TECHNOLOGY
DEPARTMENT OF ARCHITECTURAL RESTORATION

CONSERVATION AIMED EVALUATION OF DARKALE RURAL SETTLEMENT IN SOMA, MANİSA

PREPARED BY: AYŞEN ETLACAKUŞ
SUPERVISOR: ASSOC.PROF.DR. MİNE TURAN

Figure B.234. The identification of the housing units, No: 117

SECTION

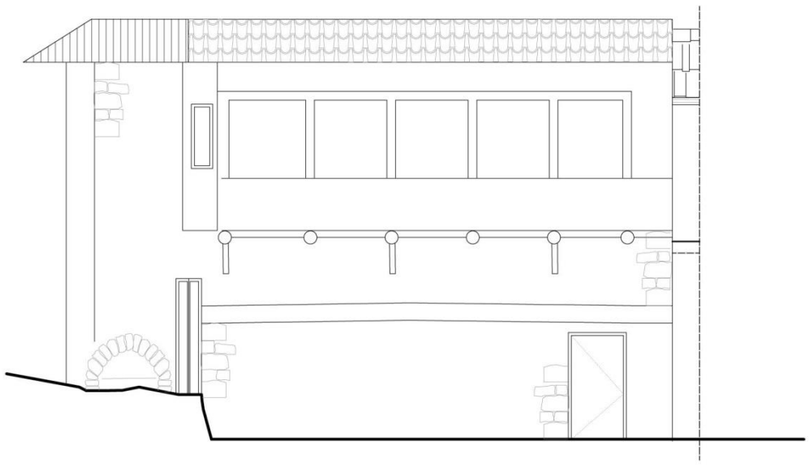

STREET ELEVATION

0 1 2 5M

İZMİR INSTITUTE OF TECHNOLOGY
DEPARTMENT OF ARCHITECTURAL RESTORATION

CONSERVATION AIMED EVALUATION OF
DARKALE RURAL SETTLEMENT IN SOMA, MANİSA

PREPARED BY: AYŞEN ETLACAKUŞ
SUPERVISOR: ASSOC.PROF.DR. MİNE TURAN

Figure B.235. Measured drawings, section and elevation, No:115

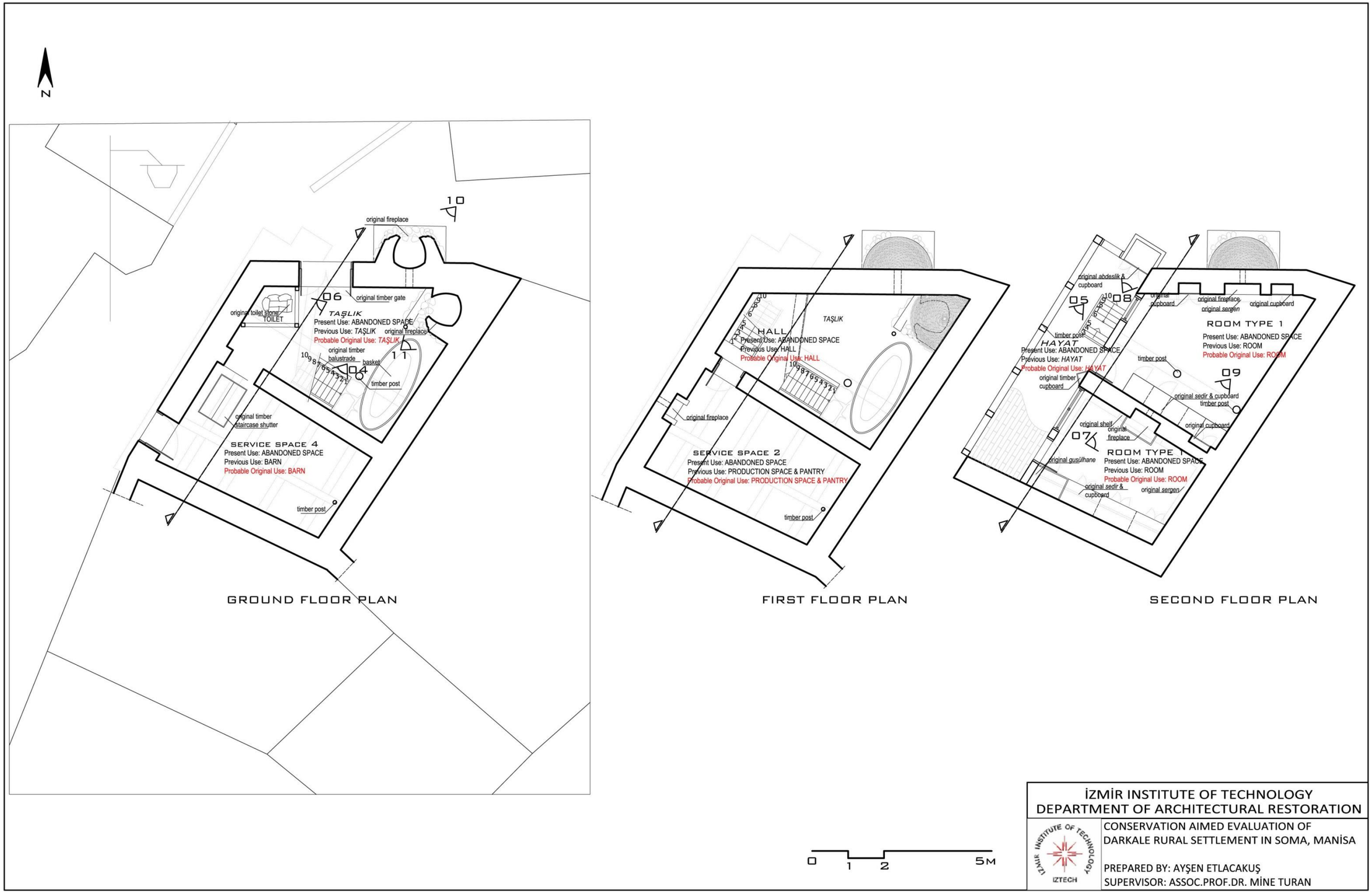

Figure B.236. Measured drawings, ground, first and second floor, No:117

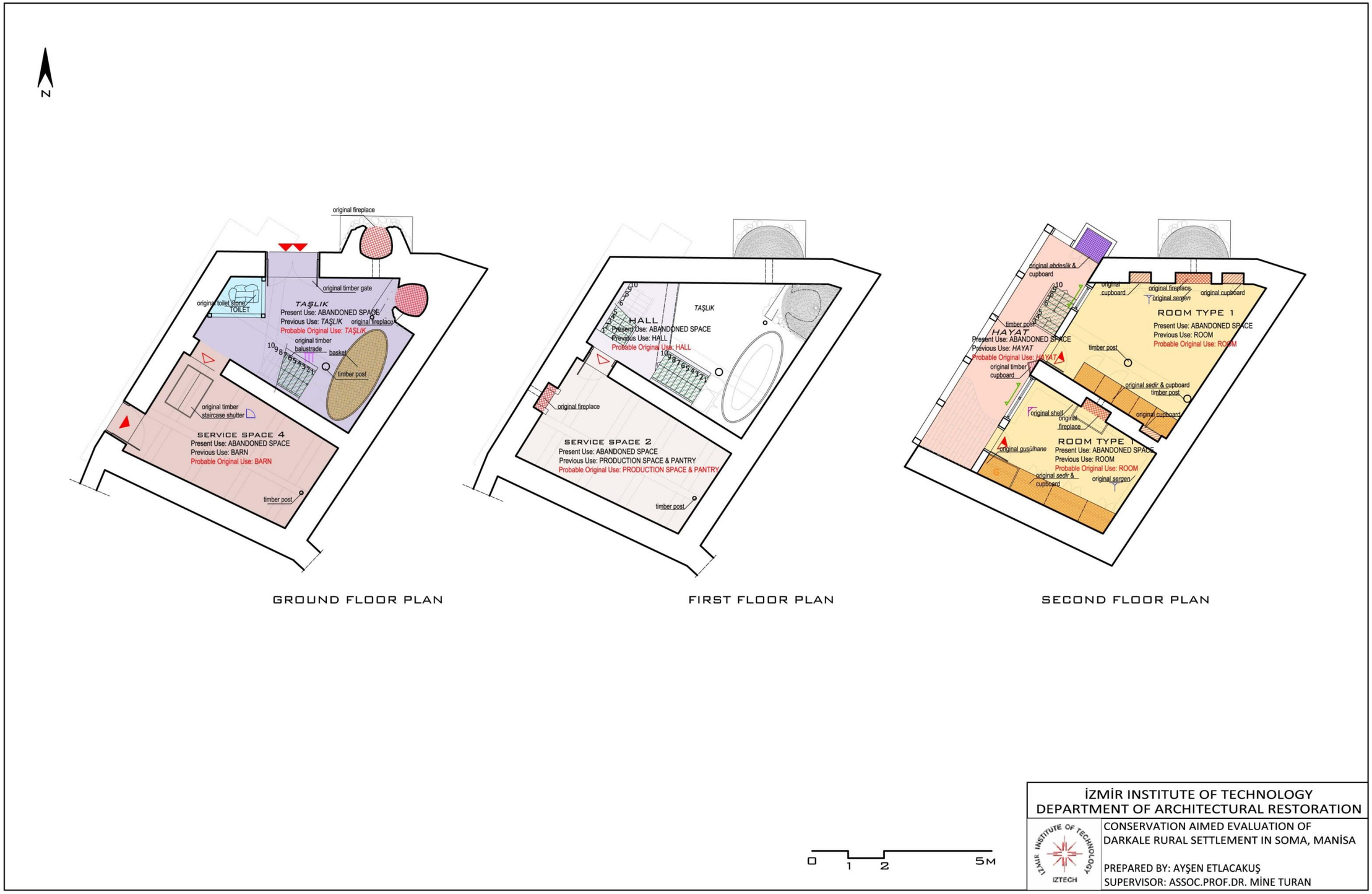

Figure B.237. Morphological characteristics analysis, ground, first and floor, No:115

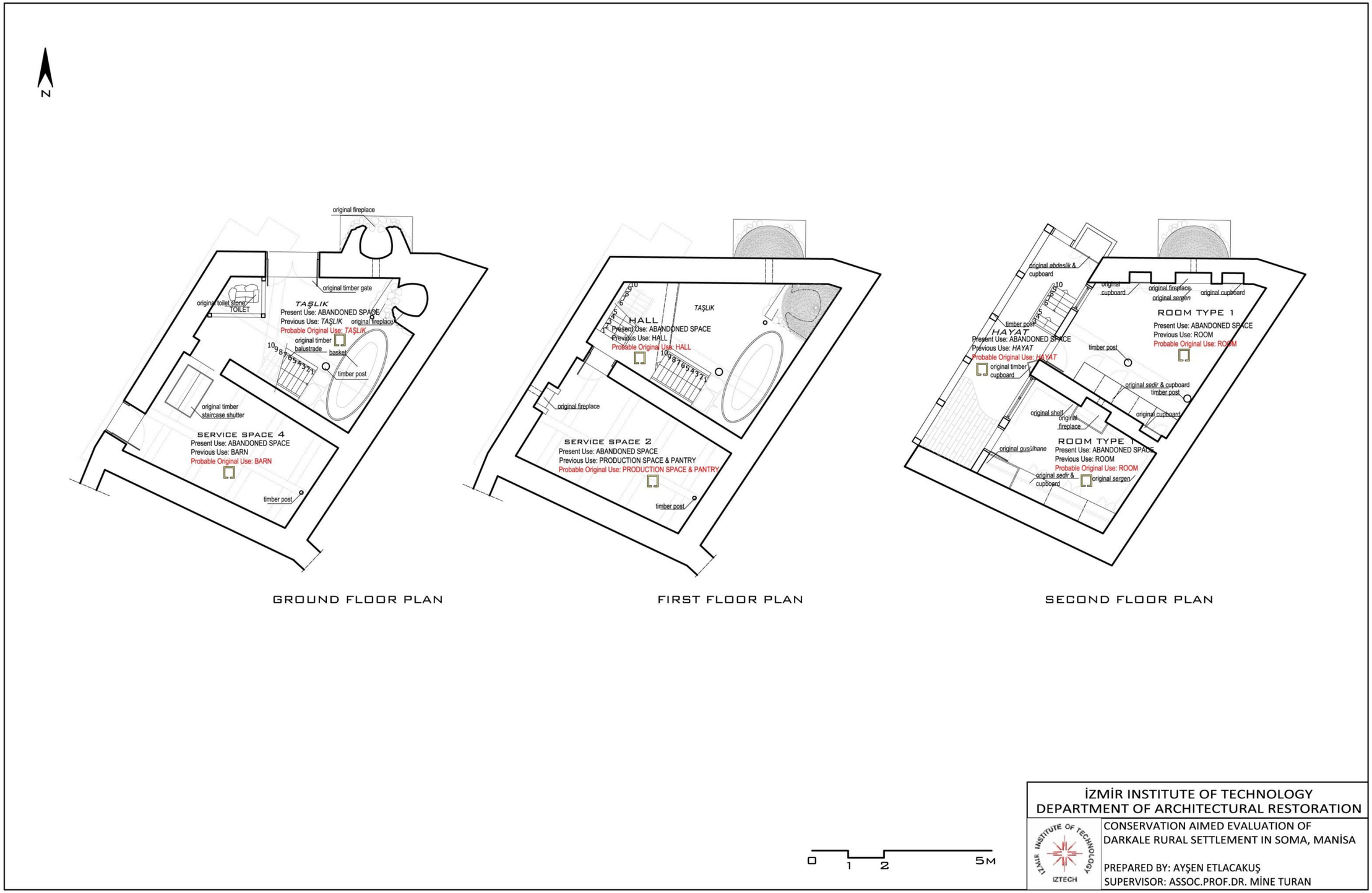

Figure B.238. Alteration analysis, ground, first and second floor, No:117

Figure B.239. Restitution drawings, ground, first and second floor, No:117

01

02

03

IDENTIFICATION OF THE BUILDING

NO: 952

SURVEY DATE: 14 September 2013

ADDRESS: No: 11818 Darkale Köyü Soma Manisa

FUNCTION: House / Abandoned

CONSERVATION STATE: Listed

STOREY SYSTEM : GROUND + 1

DIMENSIONS	Parcel Size: 5,6 x 7,6 = 42,5 m²	Total Closed Area: 96 m²
	Mass Dimensions: 6,0 x 8,0 = 48,0 m²	Open Area: 0

CONSTRUCTION TECHNIQUE

		GROUND FLOOR	FIRST FLOOR	ROOF
FLOOR	System Form	-Compacted Soil	-Resting Wood Plank and Beam Floor System	-Wood Plank and Beam Roof System Pitched Roof
	Finishing	-Cement Screed Topic	-Timber Floor Covering	-Half Round Ridge Tiles
WALL	System	-Stone Masonry	-Timber Frame -Stone Masonry -Brick Wall	
	Finishing	-Plastered & Painted	-Plastered & Painted - Metal Sheet	

DESIGN CHARACTERISTICS

04

05

06

07

İZMİR INSTITUTE OF TECHNOLOGY
DEPARTMENT OF ARCHITECTURAL RESTORATION

CONSERVATION AIMED EVALUATION OF DARKALE RURAL SETTLEMENT IN SOMA, MANİSA

PREPARED BY: AYŞEN ETLACAKUŞ
SUPERVISOR: ASSOC.PROF.DR. MİNE TURAN

Figure B.240. The identification of the housing units, No: 118

SECTION

STREET ELEVATION



İZMİR INSTITUTE OF TECHNOLOGY
DEPARTMENT OF ARCHITECTURAL RESTORATION

CONSERVATION AIMED EVALUATION OF
DARKALE RURAL SETTLEMENT IN SOMA, MANİSA

PREPARED BY: AYŞEN ETLACAKUŞ
SUPERVISOR: ASSOC.PROF.DR. MİNE TURAN

Figure B.241. Measured drawings, section and elevation, No:118

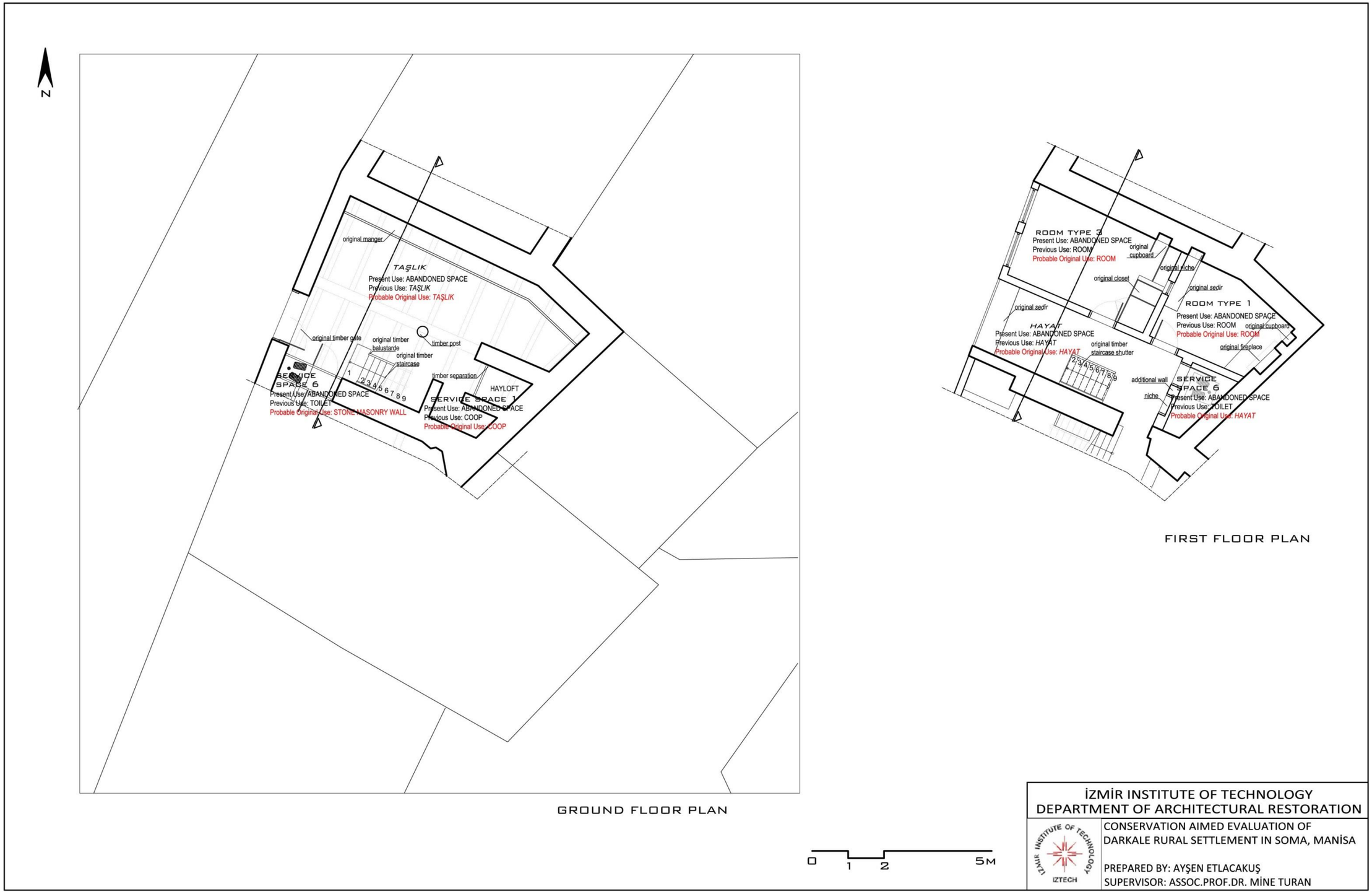

Figure B.242. Measured drawings, ground and first floor, No:118

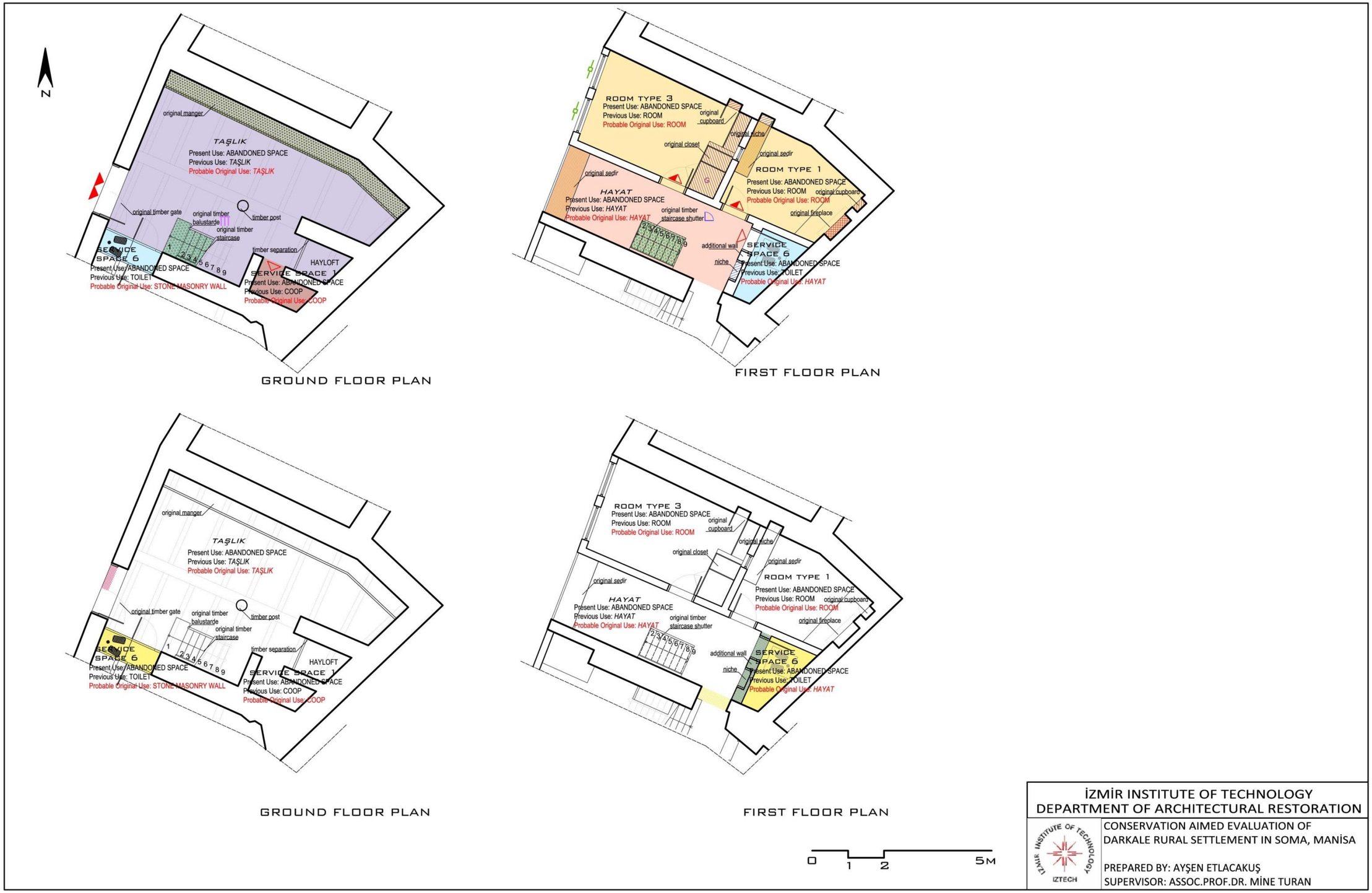

Figure B.243. Morphological characteristics and alteration analysis, ground and first floor, No:118

Figure B.244. Restitution drawings, sources of restitution and restitution drawings, ground and first floor, No:118

01

02

03

IDENTIFICATION OF THE BUILDING

NO: 953

SURVEY DATE: 14 September 2013

ADDRESS: No: 11919 Darkale Köyü Soma Manisa

FUNCTION: House / Abandoned

CONSERVATION STATE: Listed

STOREY SYSTEM : GROUND + 2

DIMENSIONS	Parcel Size: 6,5 x 10,8 = 70,2 m²	Total Closed Area: 143,2 m²
	Mass Dimensions: 7,0 x 11,4 = 79,8 m²	Open Area: 0

CONSTRUCTION TECHNIQUE

		GROUND FLOOR	FIRST FLOOR	SECOND FLOOR	ROOF
FLOOR	System Form	-Compacted Soil	-Resting Wood Plank and Beam Floor Syst.	-Resting Wood Plank and Beam Floor Syst.	-Wood Plank and Beam Roof System Pitched Roof
	Finishing	-Stone Covering	-Timber Floor Covering	-Timber Floor Covering	-Half Round Ridge Tiles -Metal Sheet
WALL	System	-Stone Masonry	-Timber Frame -Stone Masonry	-Timber Frame -Stone Masonry	
	Finishing	–	-Plastered & Painted -Metal Sheet	-Plastered & Painted -Metal Sheet	

DESIGN CHARACTERISTICS

04

05

06

İZMİR INSTITUTE OF TECHNOLOGY
DEPARTMENT OF ARCHITECTURAL RESTORATION

CONSERVATION AIMED EVALUATION OF DARKALE RURAL SETTLEMENT IN SOMA, MANİSA

PREPARED BY: AYŞEN ETLACAKUŞ
SUPERVISOR: ASSOC.PROF.DR. MİNE TURAN

Figure B.245. The identification of the housing units, No: 119

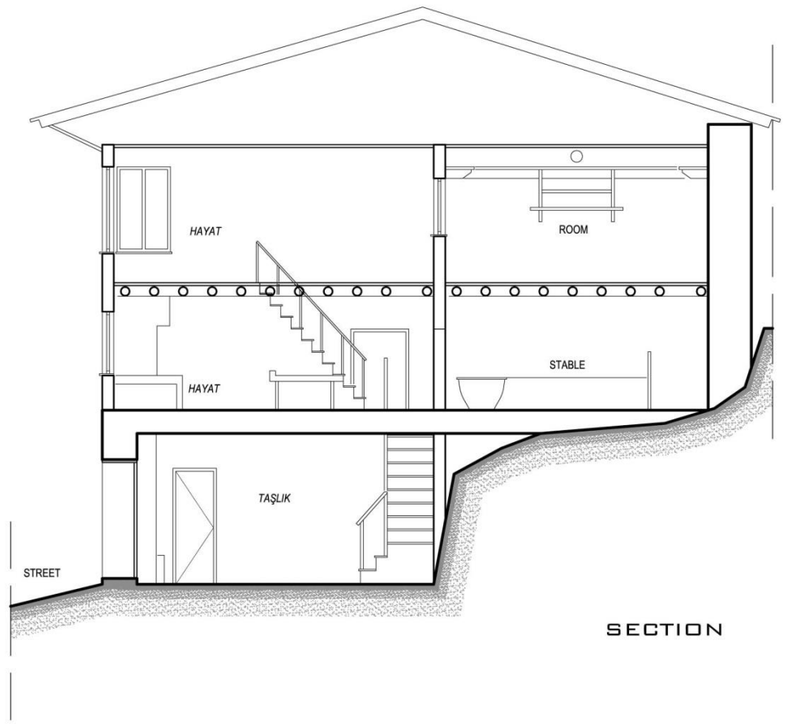

SECTION

STREET ELEVATION

0 1 2 5M

İZMİR INSTITUTE OF TECHNOLOGY
DEPARTMENT OF ARCHITECTURAL RESTORATION

CONSERVATION AIMED EVALUATION OF
DARKALE RURAL SETTLEMENT IN SOMA, MANİSA

PREPARED BY: AYŞEN ETLACAKUŞ
SUPERVISOR: ASSOC.PROF.DR. MİNE TURAN

Figure B.246. Measured drawings, section and elevation, No:119

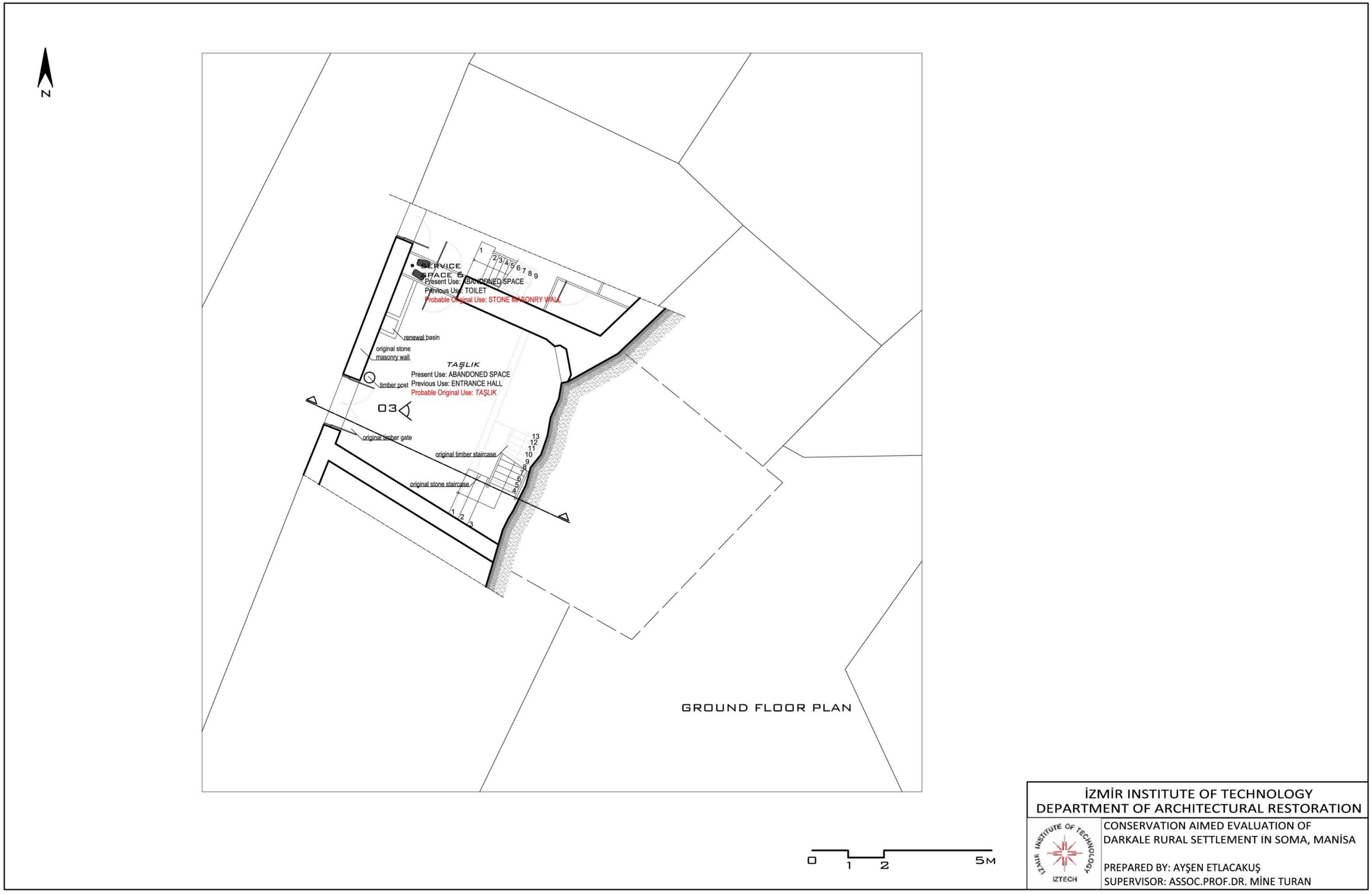

Figure B.247. Measured drawings, ground floor, No:119

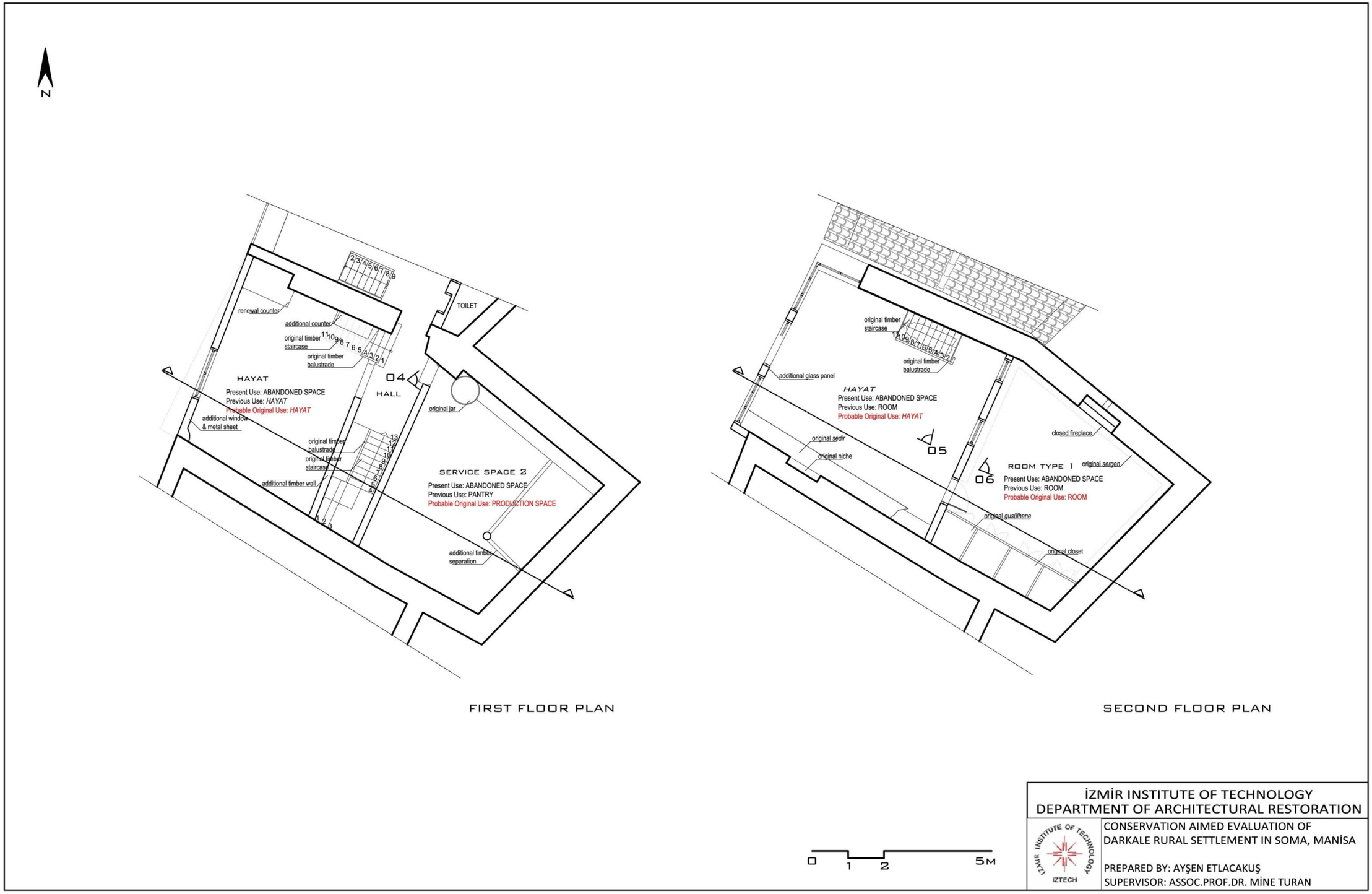

Figure B.248. Measured drawings, first and second floor, No:119

Figure B.249. Morphological characteristics analysis, ground, first and second floor, No:119

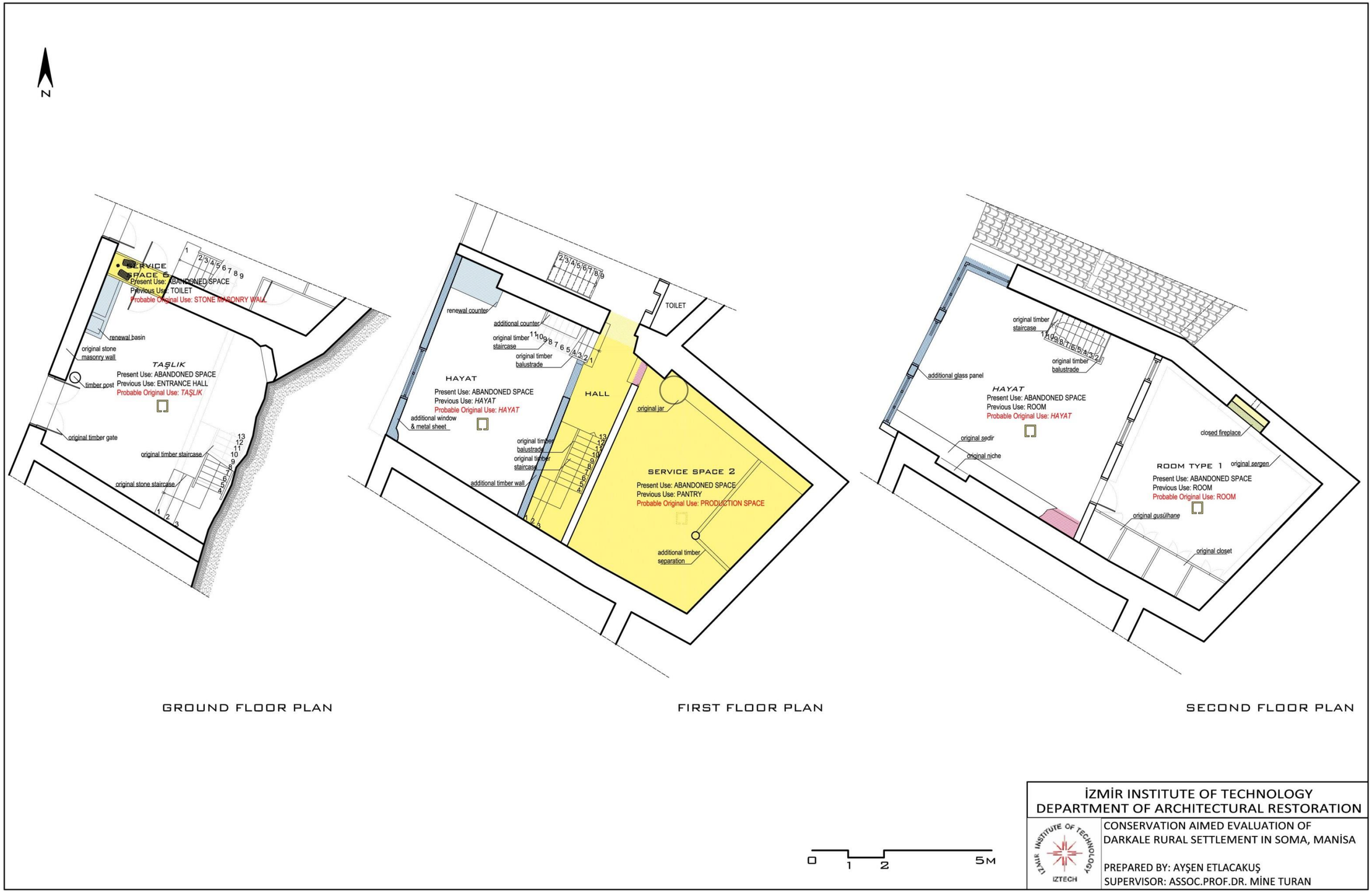

Figure B.250. Alteration analysis, ground, first and second floor, No:119

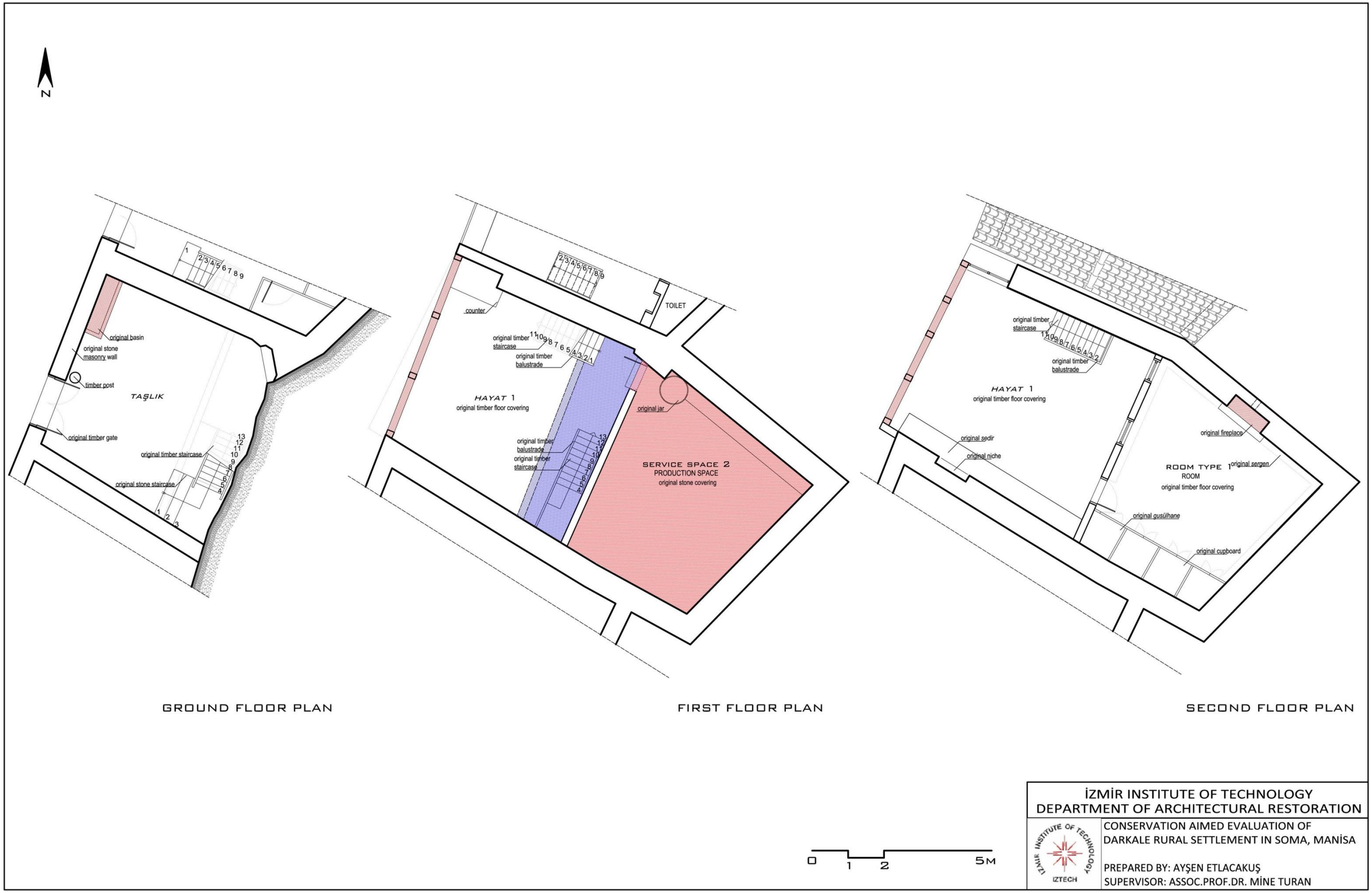

Figure B.251. Restitution drawings, sources of restitution, ground, first and second floor, No:119

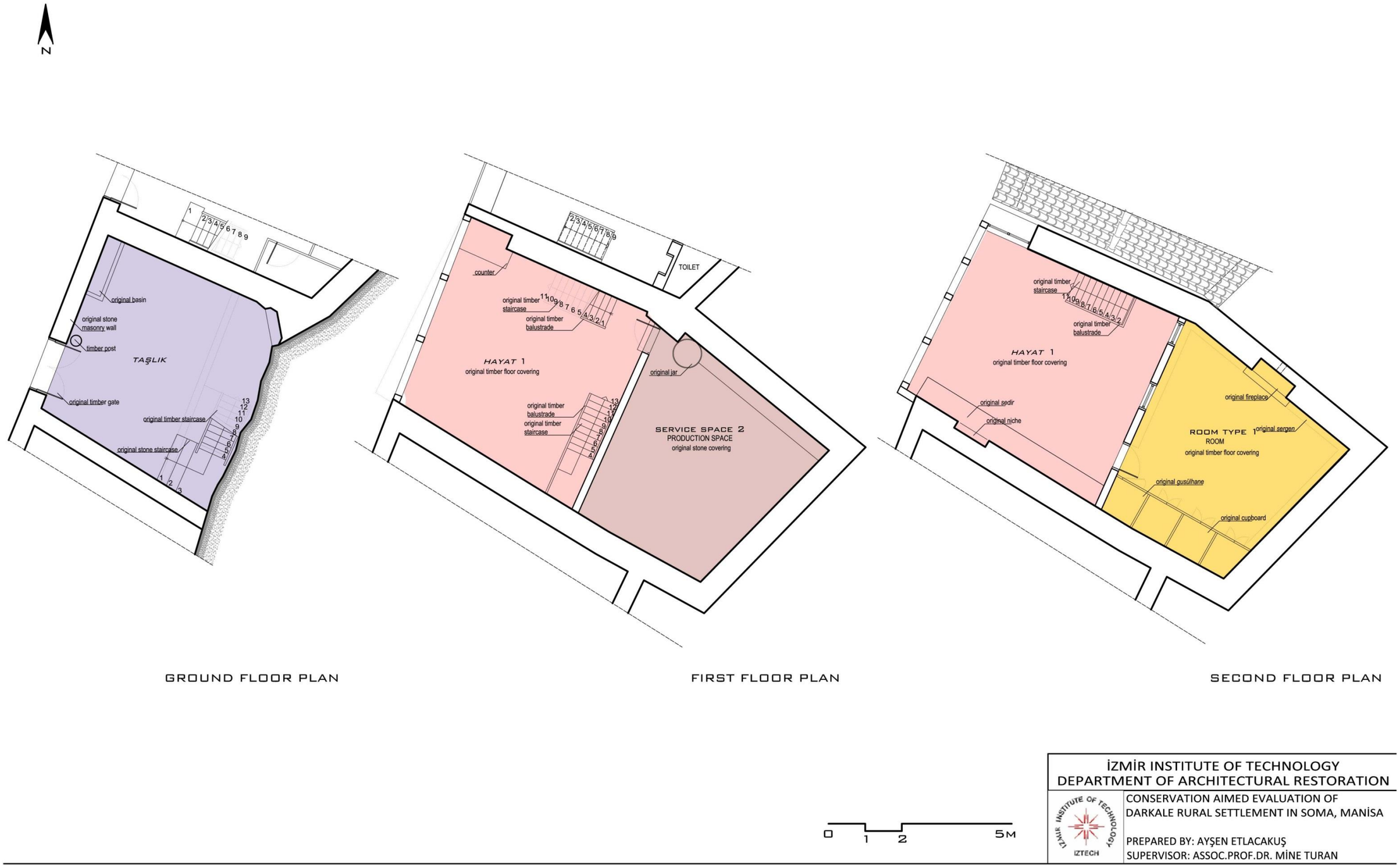

Figure B.252. Restitution drawings, ground, first and second floor, No:119

01

02

03

04

05

06

IDENTIFICATION OF THE BUILDING

NO: 954

SURVEY DATE: 14 September 2013

ADDRESS: No: 120 Darkale Köyü Soma Manisa

FUNCTION: House / Abandoned

CONSERVATION STATE: Listed

STOREY SYSTEM : GROUND + 1

DIMENSIONS	Parcel Size: 7,6 x 11,3 = 86,3 m²	Total Closed Area: 172,6 m²
	Mass Dimensions: 7,6 x 11,3 = 86,3 m²	Open Area: 0

CONSTRUCTION TECHNIQUE

		GROUND FLOOR	FIRST FLOOR	ROOF
FLOOR	System Form	-Compacted Soil	-Resting Wood Plank and Beam Floor System	-Wood Plank and Beam Roof System Hipped Roof
	Finishing	-Cement Screed Topic	-Timber Floor Covering	-Marseille Tiles
WALL	System	-Stone Masonry	-Timber Frame -Stone Masonry -Brick Wall	
	Finishing	-Plastered & Painted	-Plastered & Painted	

DESIGN CHARACTERISTICS

İZMİR INSTITUTE OF TECHNOLOGY
DEPARTMENT OF ARCHITECTURAL RESTORATION

CONSERVATION AIMED EVALUATION OF DARKALE RURAL SETTLEMENT IN SOMA, MANİSA

PREPARED BY: AYŞEN ETLACAKUŞ
SUPERVISOR: ASSOC.PROF.DR. MİNE TURAN

Figure B.253. The identification of the housing units, No: 120

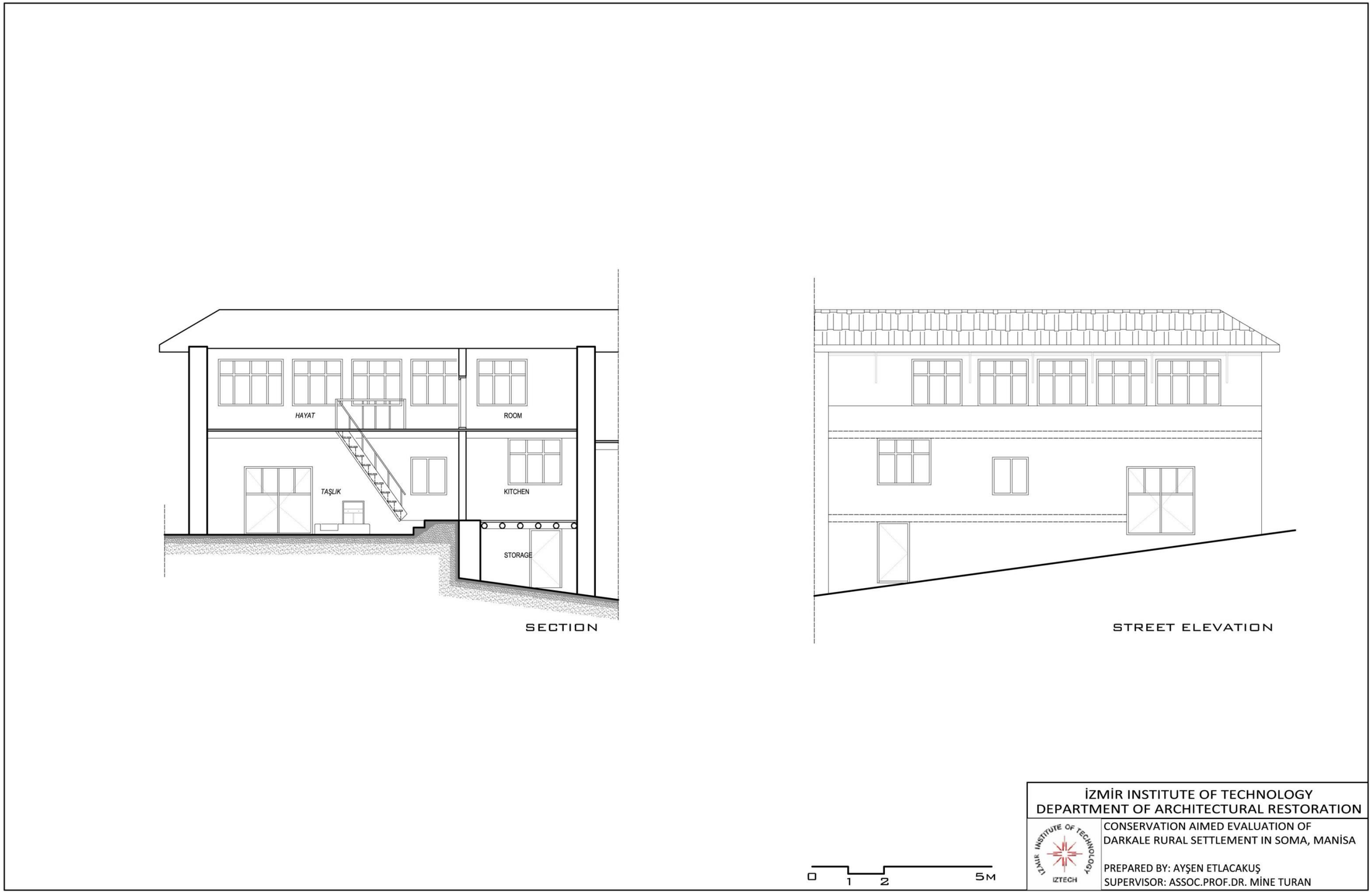

Figure B.254. Measured drawings, section and elevation, No:120

Figure B.255. Measured drawings, ground and first floor, No:120

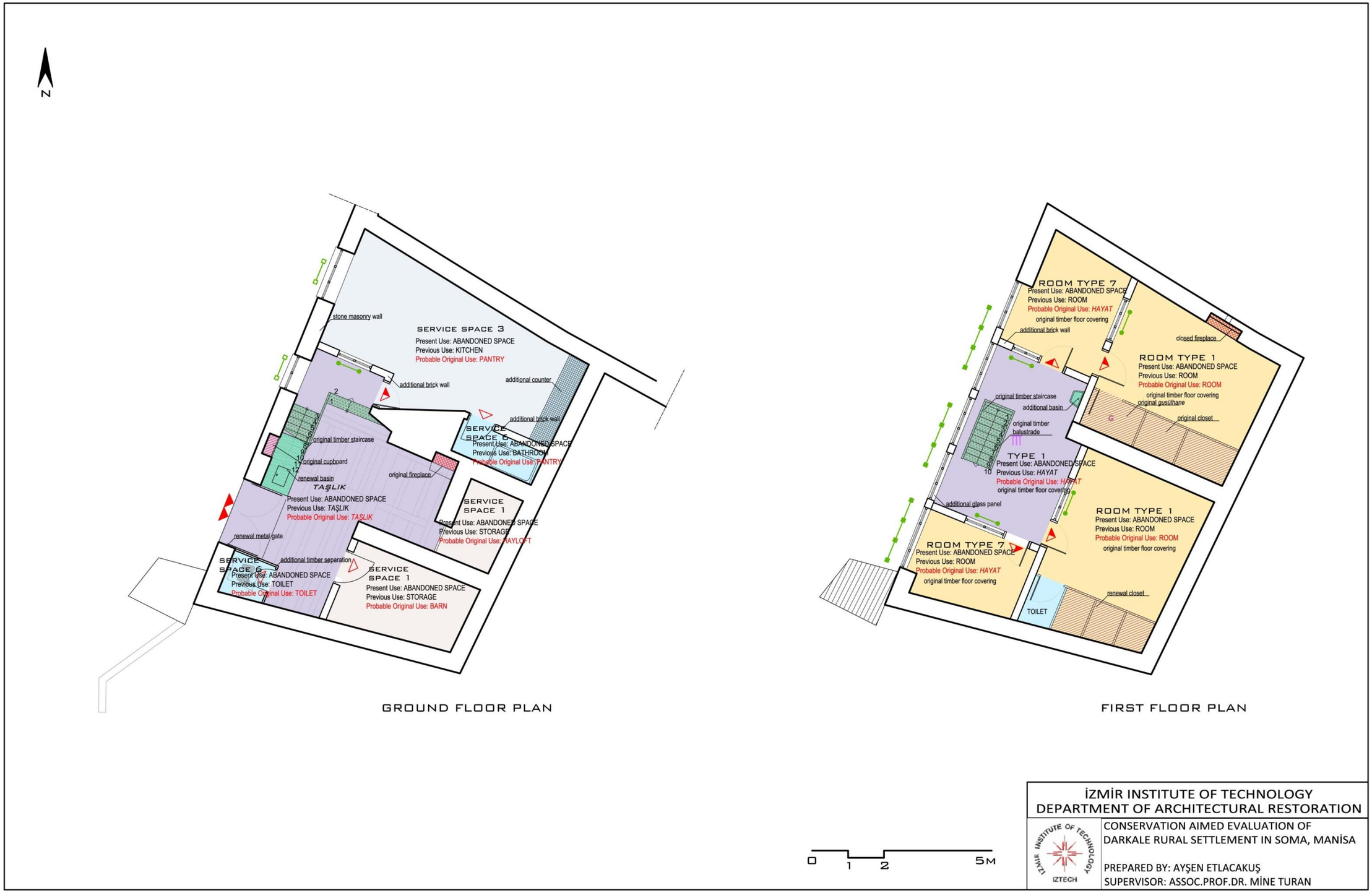

Figure B.256. Morphological characteristics analysis, ground and first floor, No:120

Figure B.257. Alteration analysis, ground and first floor, No:120

Figure B.258. Restitution drawings, sources of restitution, ground and first floor, No:120

Figure B.259. Restitution drawings, ground and first floor, No:120

1

2

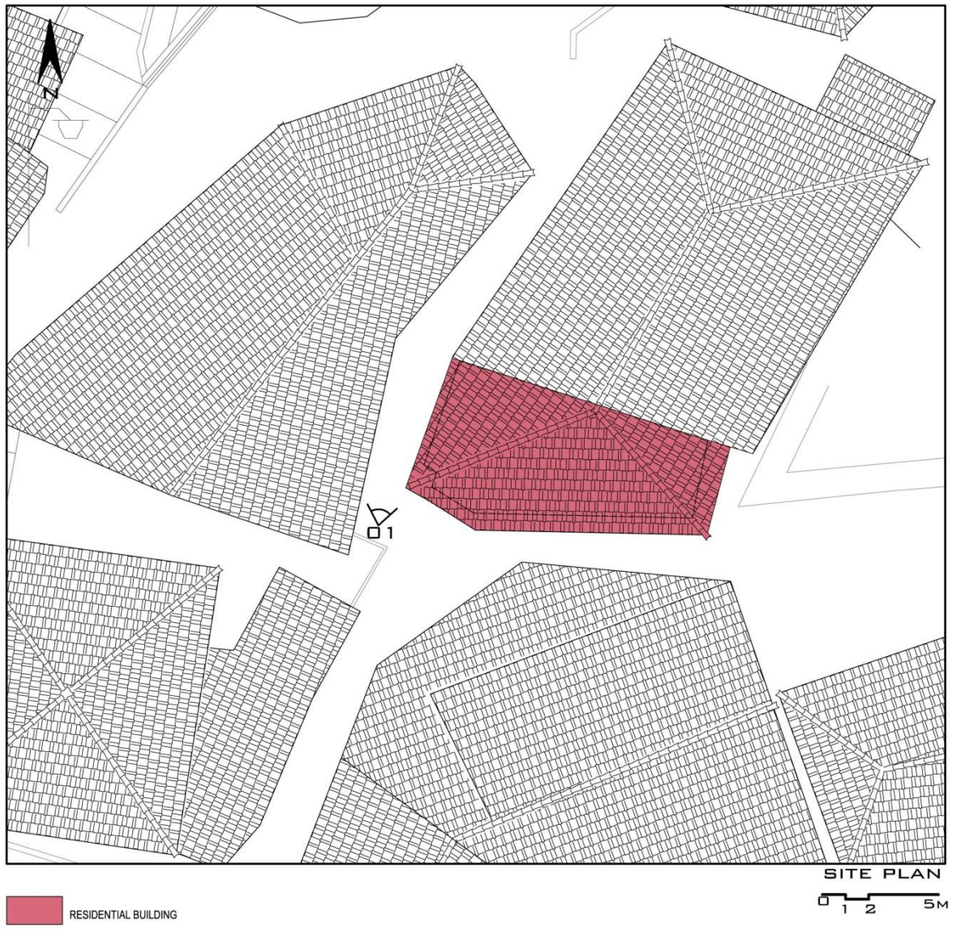

3

4

5

6

IDENTIFICATION OF THE BUILDING

PARCEL NO: 956

SURVEY DATE: 15 September 2013

ADDRESS: No: 12525 Darkale Köyü Soma Manisa

FUNCTION: House / Abandoned

CONSERVATION STATE: Unlisted

STOREY SYSTEM : GROUND

DIMENSIONS	Parcel Size: 4,1 x 7,9 = 32,39 m²	Total Closed Area: 36,4 m²
	Mass Dimensions: 9,2 x 4,4 = 40,48 m²	Open Area: 0

CONSTRUCTION TECHNIQUE

		GROUND FLOOR	ROOF
FLOOR	System Form	-Resting Wood Plank and Beam Floor System	-Wood Plank and Beam Roof System -Pitched Roof
	Finishing	-Timber Floor Covering	-Marseille Tiles -Metal Sheet
WALL	System	-Timber Frame -Stone Masonry	
	Finishing	-Plastered & Painted	

SETTLEMENT PLAN

İZMİR INSTITUTE OF TECHNOLOGY
DEPARTMENT OF ARCHITECTURAL RESTORATION

CONSERVATION AIMED EVALUATION OF
DARKALE RURAL SETTLEMENT IN SOMA, MANİSA

PREPARED BY: AYŞEN ETLACAKUŞ
SUPERVISOR: ASSOC.PROF.DR. MİNE TURAN

Figure B.260. The identification of the housing units, No: 125

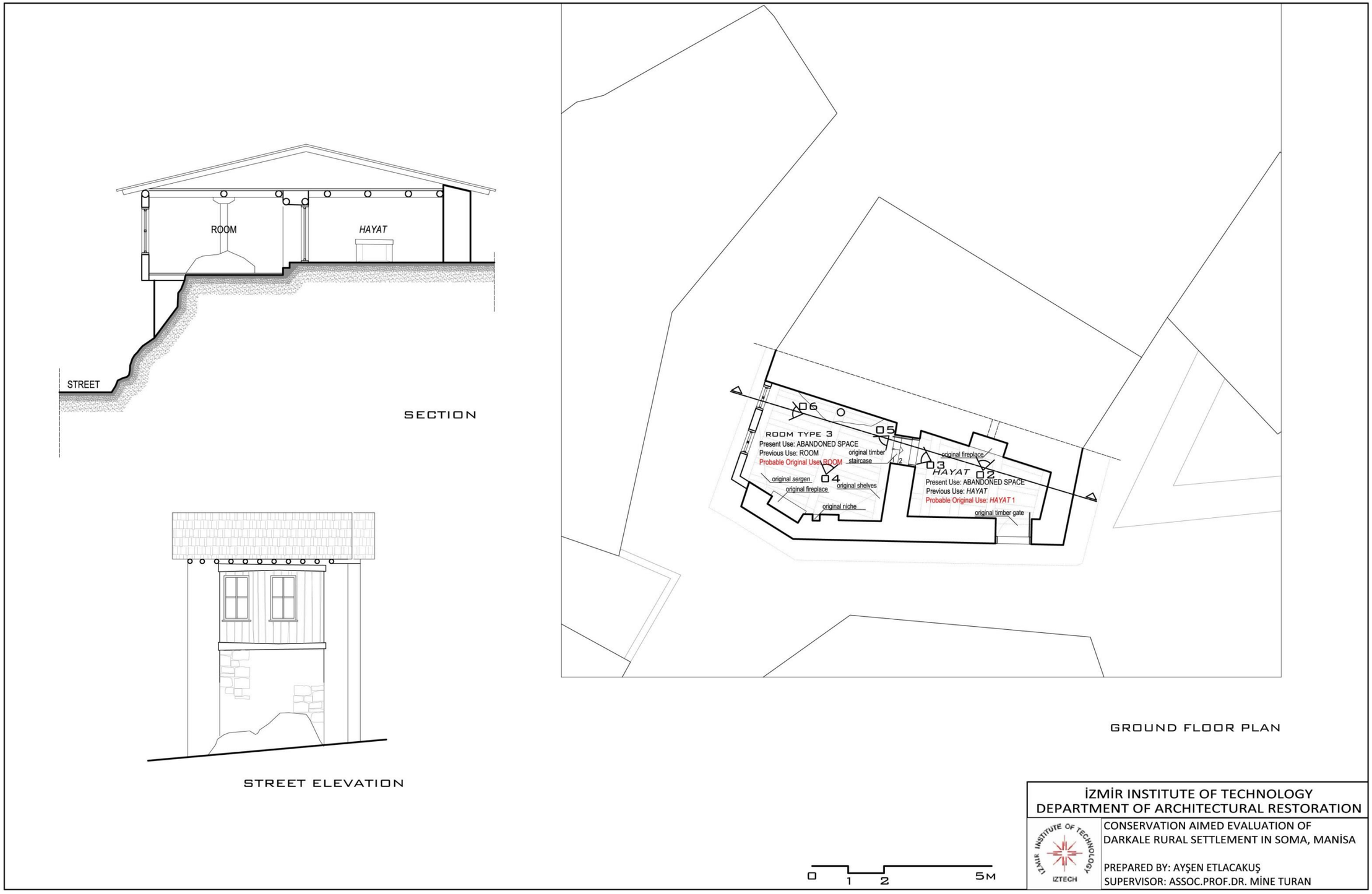

Figure B.261. Measured drawings, section, elevation and ground floor plan, No:125

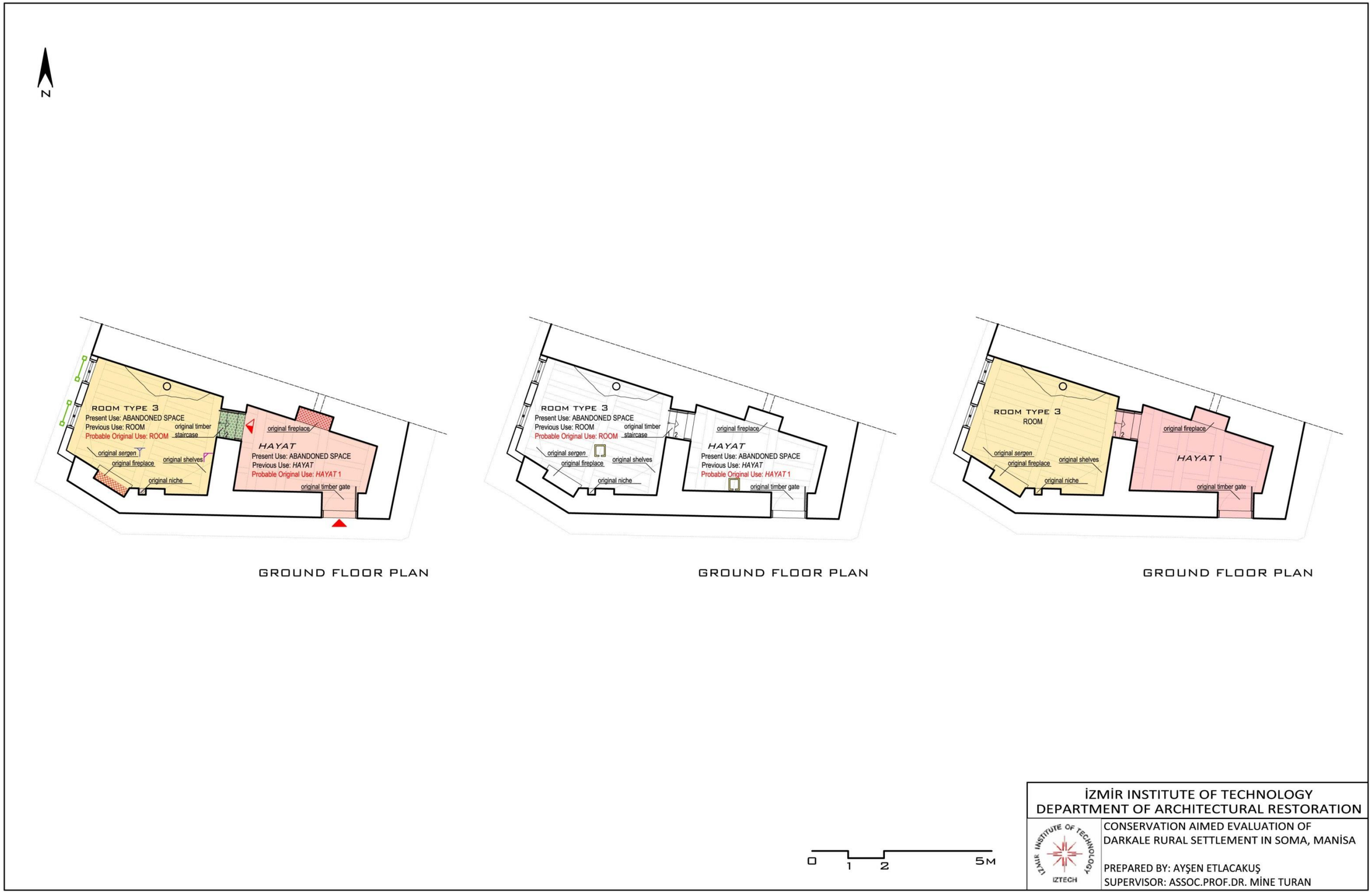

Figure B.262. Morphological characteristics and alteration analysis and restitution drawings, ground floor, No:125



01

02

03

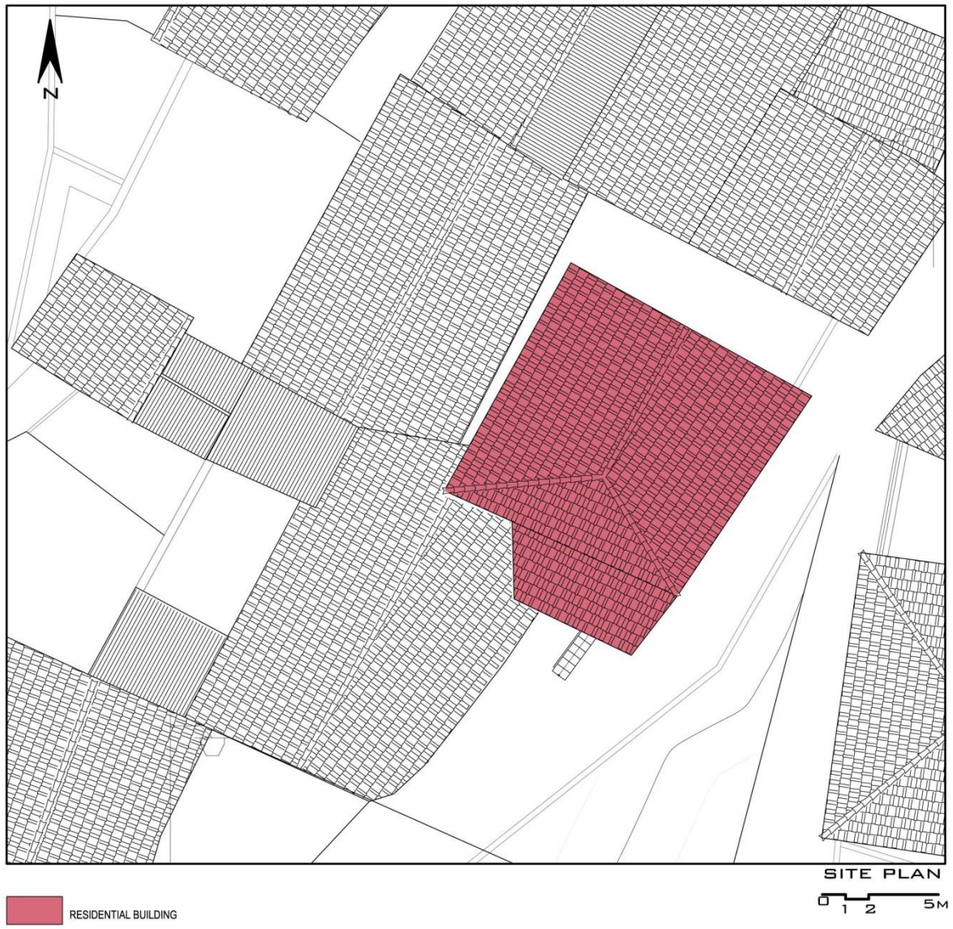

IDENTIFICATION OF THE BUILDING

PARCEL NO: 982

SURVEY DATE: 15 September 2013

ADDRESS: No: 134 Darkale Köyü Soma Manisa

FUNCTION: House / Used

CONSERVATION STATE: Unlisted

STOREY SYSTEM : BASEMENT + GROUND + 1

DIMENSIONS	Parcel Size: 7,5 x 10,9 = 81,75 m²	Total Closed Area: 173,7 m²
	Mass Dimensions: 10,5 x 5,3 = 55,65 m²	Open Area: 31,1 m²

CONSTRUCTION TECHNIQUE

		GROUND FLOOR	FIRST FLOOR	SECOND FLOOR	ROOF
FLOOR	System Form	-Compacted Soil	-Resting Wood Plank and Beam Floor Syst.	-Resting Wood Plank and Beam Floor Syst.	-Wood Plank and Beam Roof System -Pitched Roof -Pavilion Roof
	Finishing	-Cement Screed Topic Covering	-Timber Floor Covering	-Timber Floor Covering	-Marseille Tiles
WALL	System	-Stone Masonry -Brick	-Timber Frame -Stone Masonry	-Timber Frame -Stone Masonry	
	Finishing	-Plastered & Painted	-Plastered & Painted	-Plastered & Painted	

SETTLEMENT PLAN

İZMİR INSTITUTE OF TECHNOLOGY
DEPARTMENT OF ARCHITECTURAL RESTORATION

CONSERVATION AIMED EVALUATION OF
DARKALE RURAL SETTLEMENT IN SOMA, MANİSA

PREPARED BY: AYŞEN ETLACAKUŞ
SUPERVISOR: ASSOC.PROF.DR. MİNE TURAN

04

05

06

07

Figure B.263. The identification of the housing units, No: 134

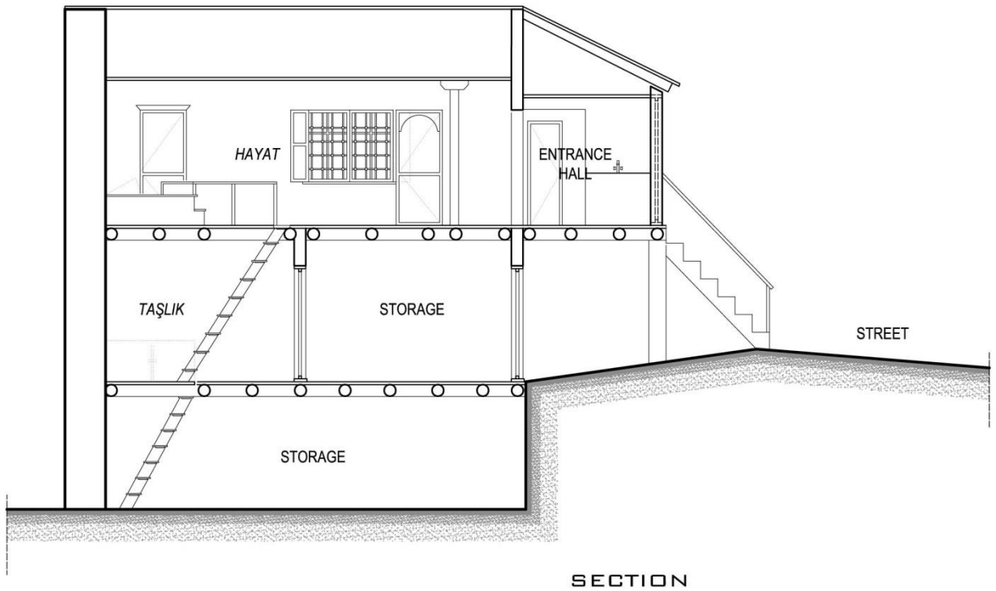

SECTION

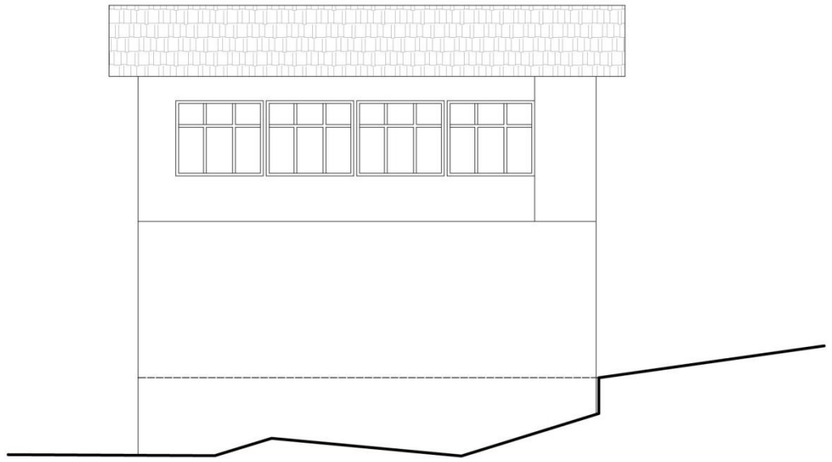

ELEVATION

0 1 2 5M

İZMİR INSTITUTE OF TECHNOLOGY
DEPARTMENT OF ARCHITECTURAL RESTORATION

CONSERVATION AIMED EVALUATION OF
DARKALE RURAL SETTLEMENT IN SOMA, MANİSA

PREPARED BY: AYŞEN ETLACAKUŞ
SUPERVISOR: ASSOC.PROF.DR. MİNE TURAN

Figure B.26413. Measured drawings, section and elevation, No:134

Figure B.14. Measured drawings, basement, ground and first floor, No:134

Figure B.266. Morphological characteristics analysis, basement, ground and first floor, No:134

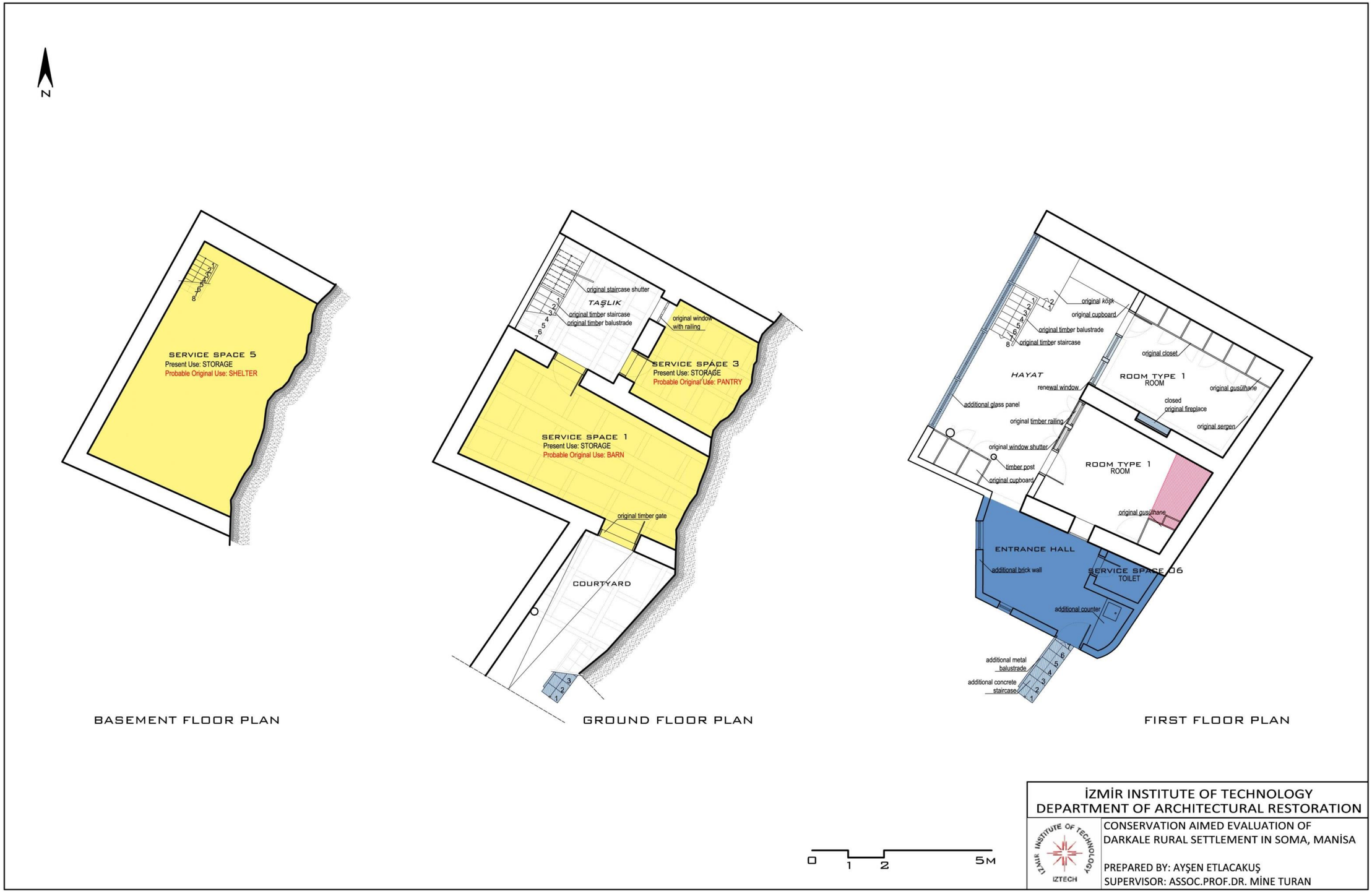

Figure B.267. Alteration analysis, basement, ground and first floor, No:134

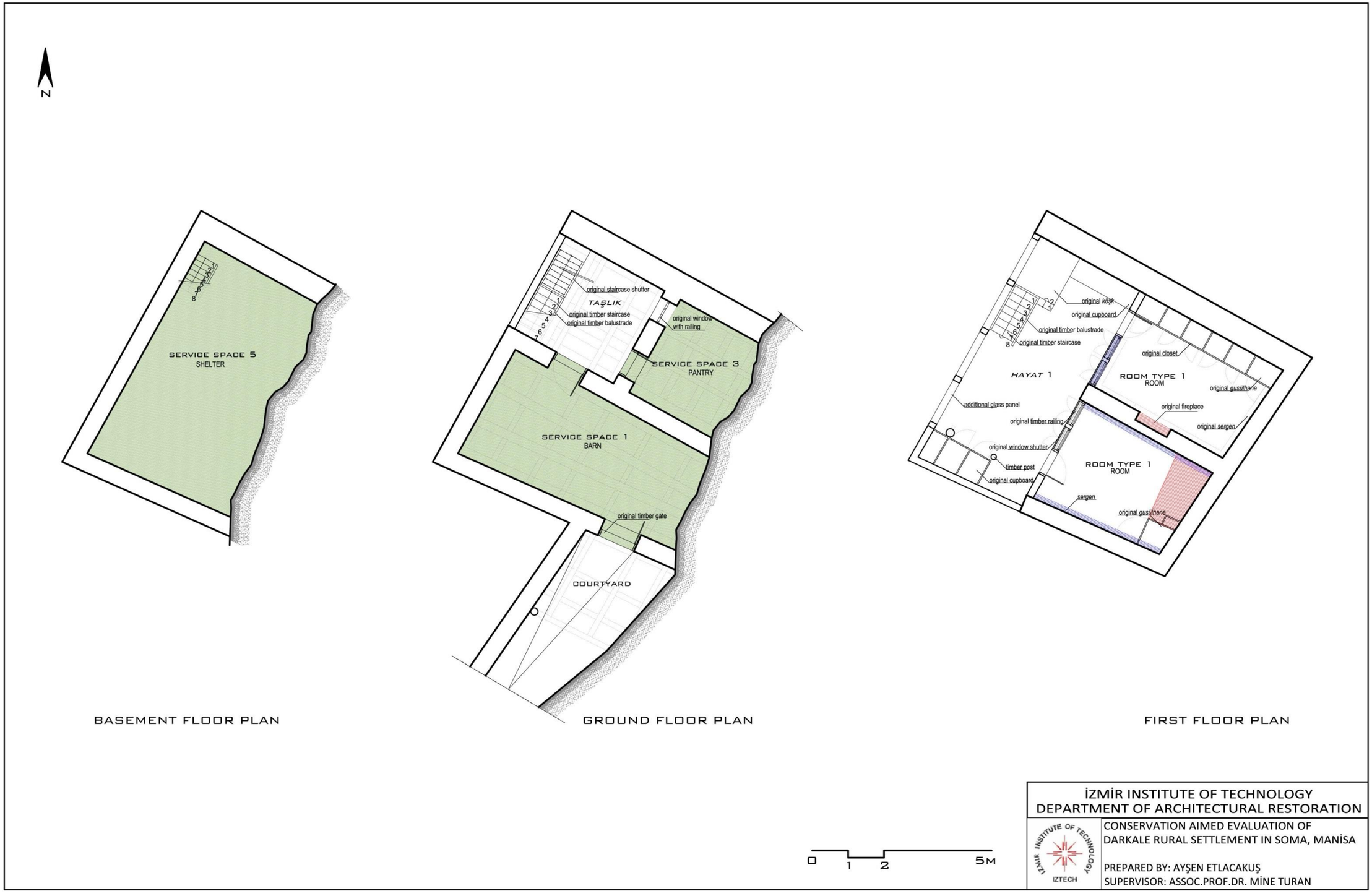

Figure B.268. Restitution drawings, sources of restitution, basement, ground and first floor, No:134

Figure B.269. Restitution drawings, basement, ground and first floor, No:134



02

03

04

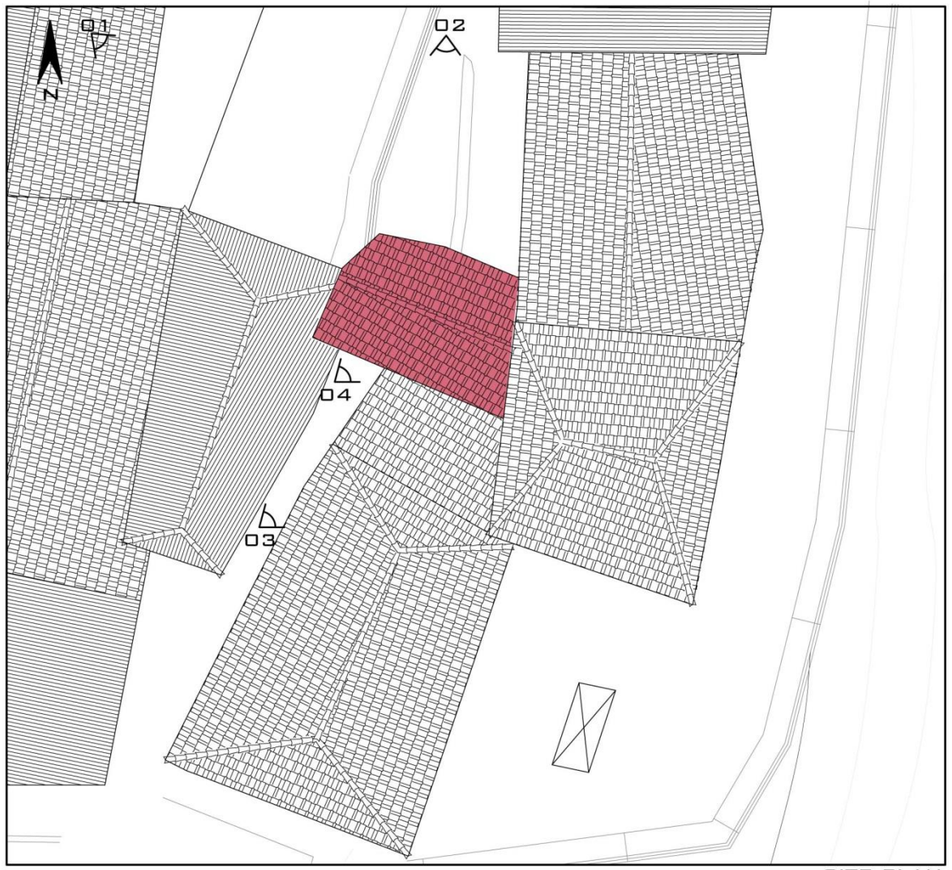

IDENTIFICATION OF THE BUILDING

PARCEL NO: 972

SURVEY DATE: 20 June 2014

ADDRESS: No: 137 / 1 Darkale Köyü Soma Manisa

FUNCTION: House / Abandoned

CONSERVATION STATE: Listed

STOREY SYSTEM : GROUND

DIMENSIONS	Parcel Size: 6,4 x 3,8 = 24,30 m²	Total Closed Area: 27 m²
	Mass Dimensions: 6,7 x 4,0= 27 m²	Open Area: 0

CONSTRUCTION TECHNIQUE

		GROUND FLOOR	ROOF
FLOOR	System Form	-Compacted Soil	-Wood Plank and Beam Roof System -Hipped Roof
	Finishing	-Resting Wood Plank and Beam Floor System	-Marseille Tiles
WALL	System	-Stone Masonry -Timber Frame	
	Finishing	-Plastered & Painted	

SETTLEMENT PLAN

İZMİR INSTITUTE OF TECHNOLOGY
DEPARTMENT OF ARCHITECTURAL RESTORATION

CONSERVATION AIMED EVALUATION OF
DARKALE RURAL SETTLEMENT IN SOMA, MANİSA

PREPARED BY: AYŞEN ETLACAKUŞ
SUPERVISOR: ASSOC.PROF.DR. MİNE TURAN

05

06

07

08

Figure B.270. The identification of the housing units, No: 137/1

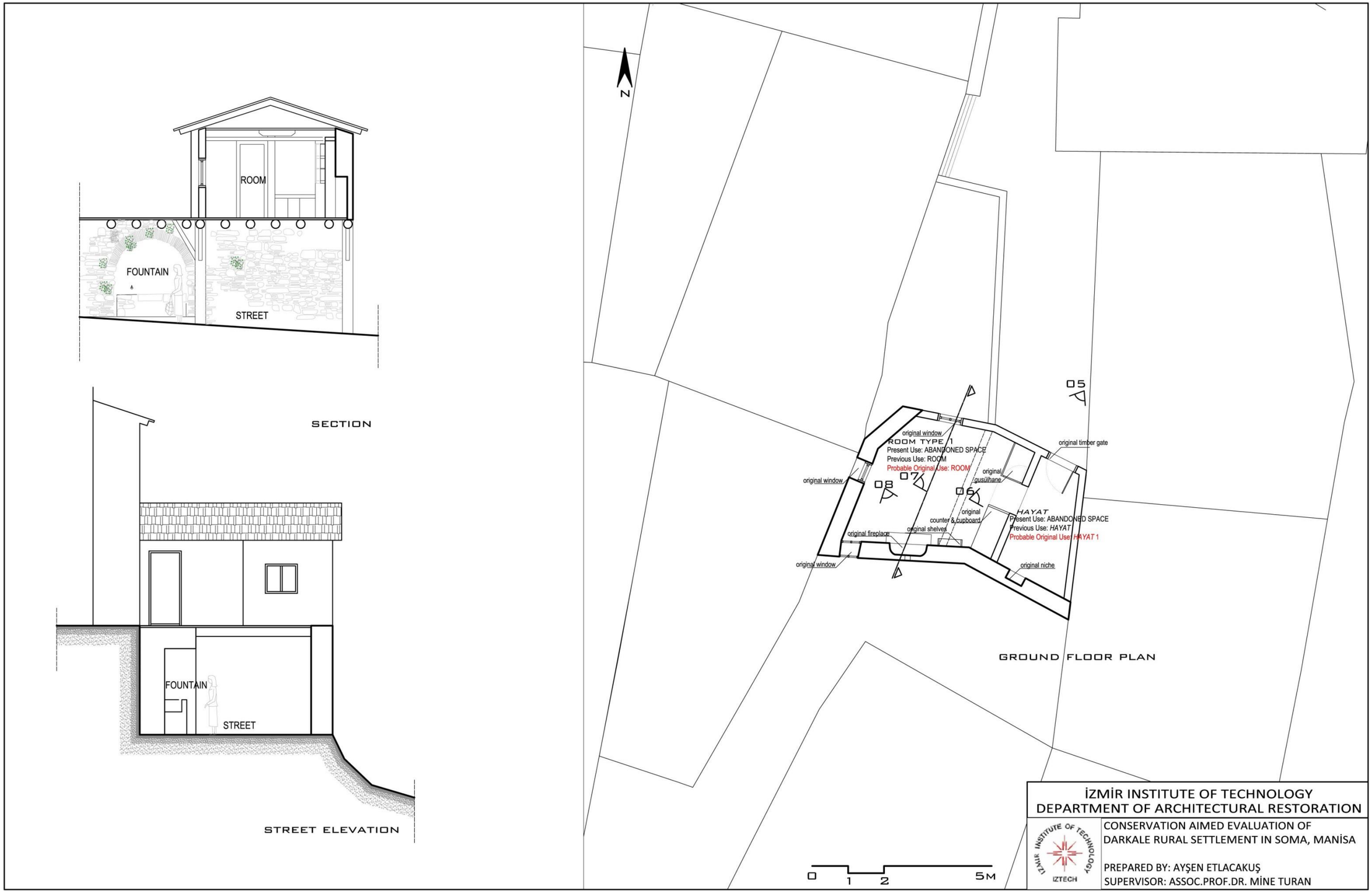

Figure B.271. Measured drawings, section, elevation and ground floor plan, No:134/1

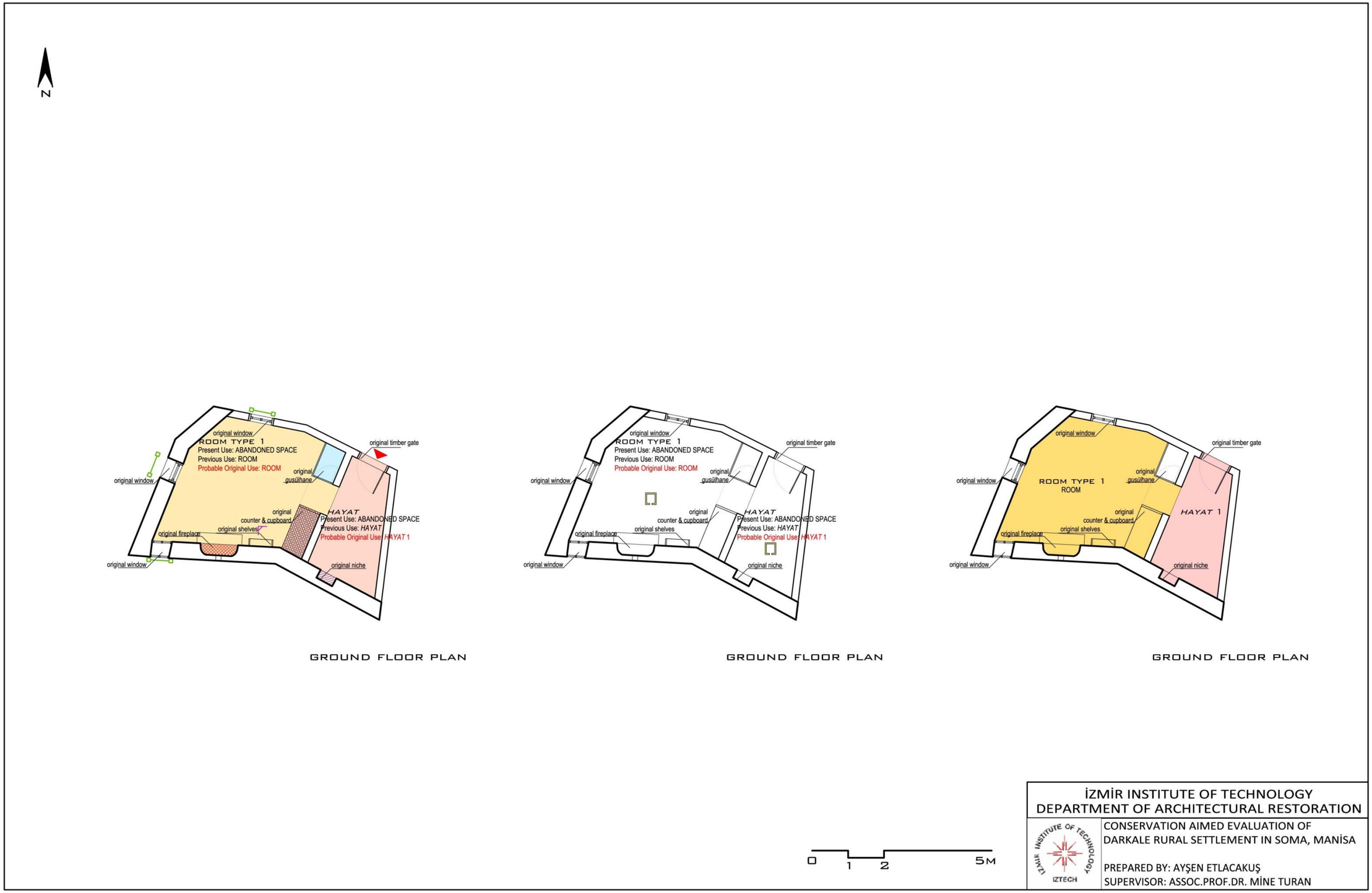

Figure B.272. Morphological characteristics and alteration analysis, and restitution drawings ground floor, No:134

01

02

03

SITE PLAN

0 1 2 5M

RESIDENTIAL BUILDING

SERVICE SPACE

OPEN AREA

IDENTIFICATION OF THE BUILDING

NO: 845

SURVEY DATE: 14 SEPTEMBER 2013

ADDRESS: No: 151 Darkale Köyü Soma Manisa

FUNCTION: House / Used

CONSERVATION STATE: Unlisted

STOREY SYSTEM : GROUND + 1

DIMENSIONS	Parcel Size: 13,3 x 19,7 = 262 m²	Total Closed Area: 308 m²
	Mass Dimensions: 9,5 x 19,7= 187 m²	Open Area: 48 m²

CONSTRUCTION TECHNIQUE

		GROUND FLOOR	FIRST FLOOR	ROOF
FLOOR	System Form	-Compacted Soil	-Resting Wood Plank and Beam Floor System	-Wood Plank and Beam Roof System -Pitched Roof
	Finishing	-Cement Screed Topic (Courtyard) -Stone Covering (Closed Space)	-Timber Floor Covering (Rooms and *Hayat*) -Ceramic Tile (Wet Space)	-Marseille Tiles -Metal Sheet
WALL	System	-Stone Masonry -Brick	-Timber Frame -Stone Masonry	
	Finishing	-Plastered & Painted	-Plastered & Painted	

SETTLEMENT PLAN

İZMİR INSTITUTE OF TECHNOLOGY
DEPARTMENT OF ARCHITECTURAL RESTORATION

CONSERVATION AIMED EVALUATION OF DARKALE RURAL SETTLEMENT IN SOMA, MANİSA

PREPARED BY: AYŞEN ETLACAKUŞ
SUPERVISOR: ASSOC.PROF.DR. MİNE TURAN

04

05

06

Figure B.273. The identification of the housing units, No: 151

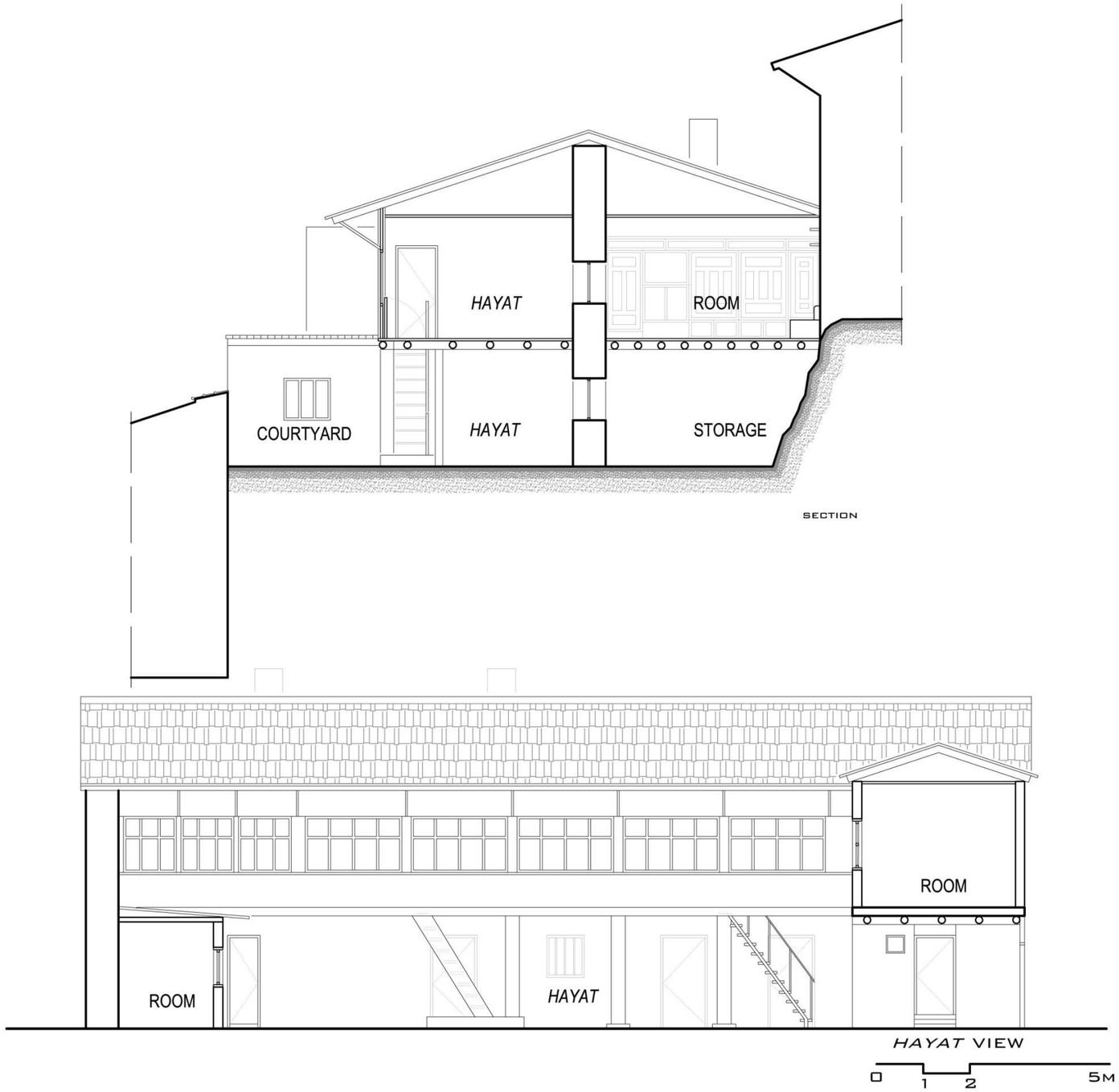

İZMİR INSTITUTE OF TECHNOLOGY
DEPARTMENT OF ARCHITECTURAL RESTORATION

CONSERVATION AIMED EVALUATION OF
DARKALE RURAL SETTLEMENT IN SOMA, MANİSA

PREPARED BY: AYŞEN ETLACAKUŞ
SUPERVISOR: ASSOC.PROF.DR. MİNE TURAN

Figure B.274. Measured drawings, section and elevation, No:151

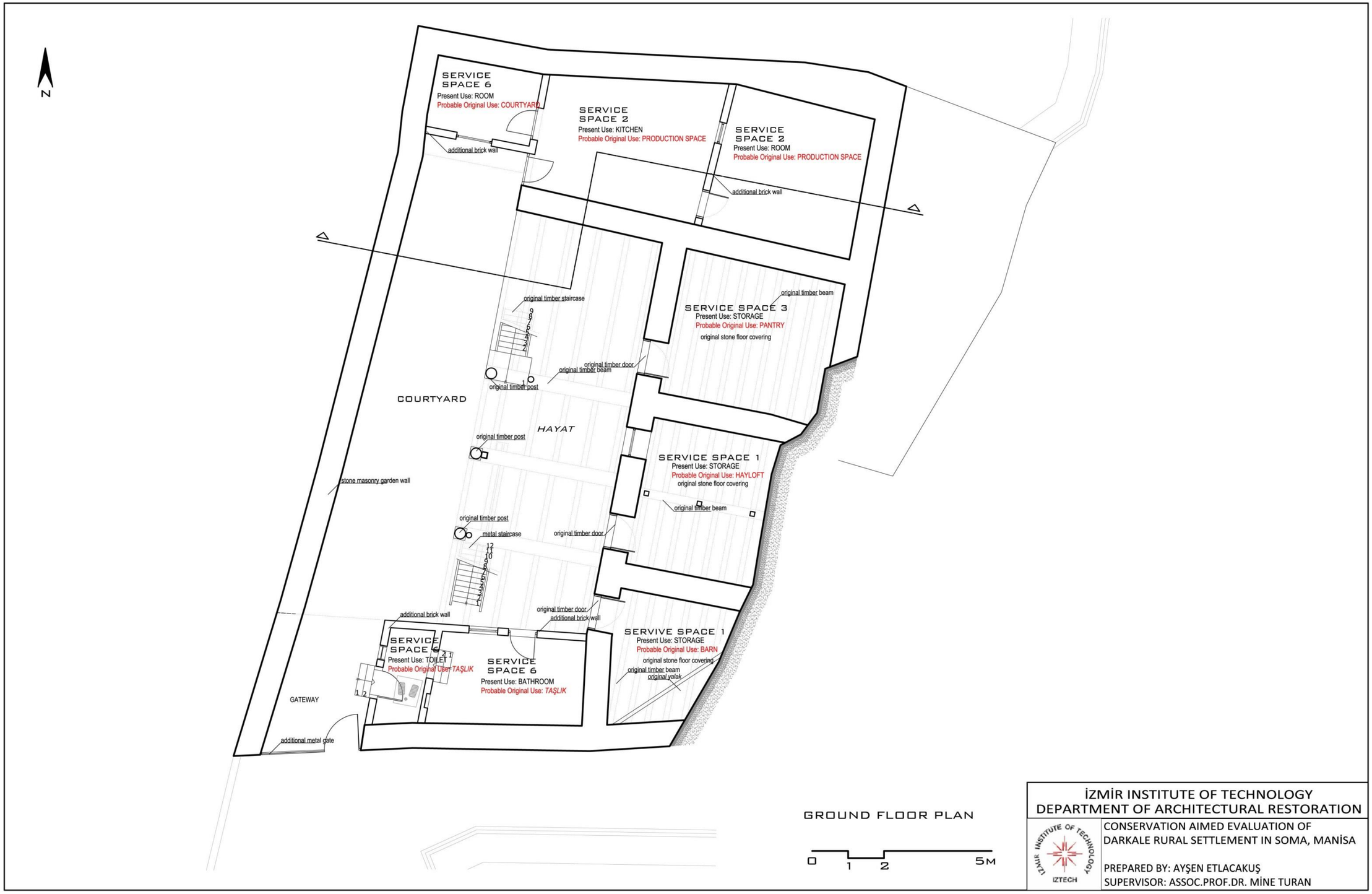

Figure B.275. Measured drawings, ground floor, No:151

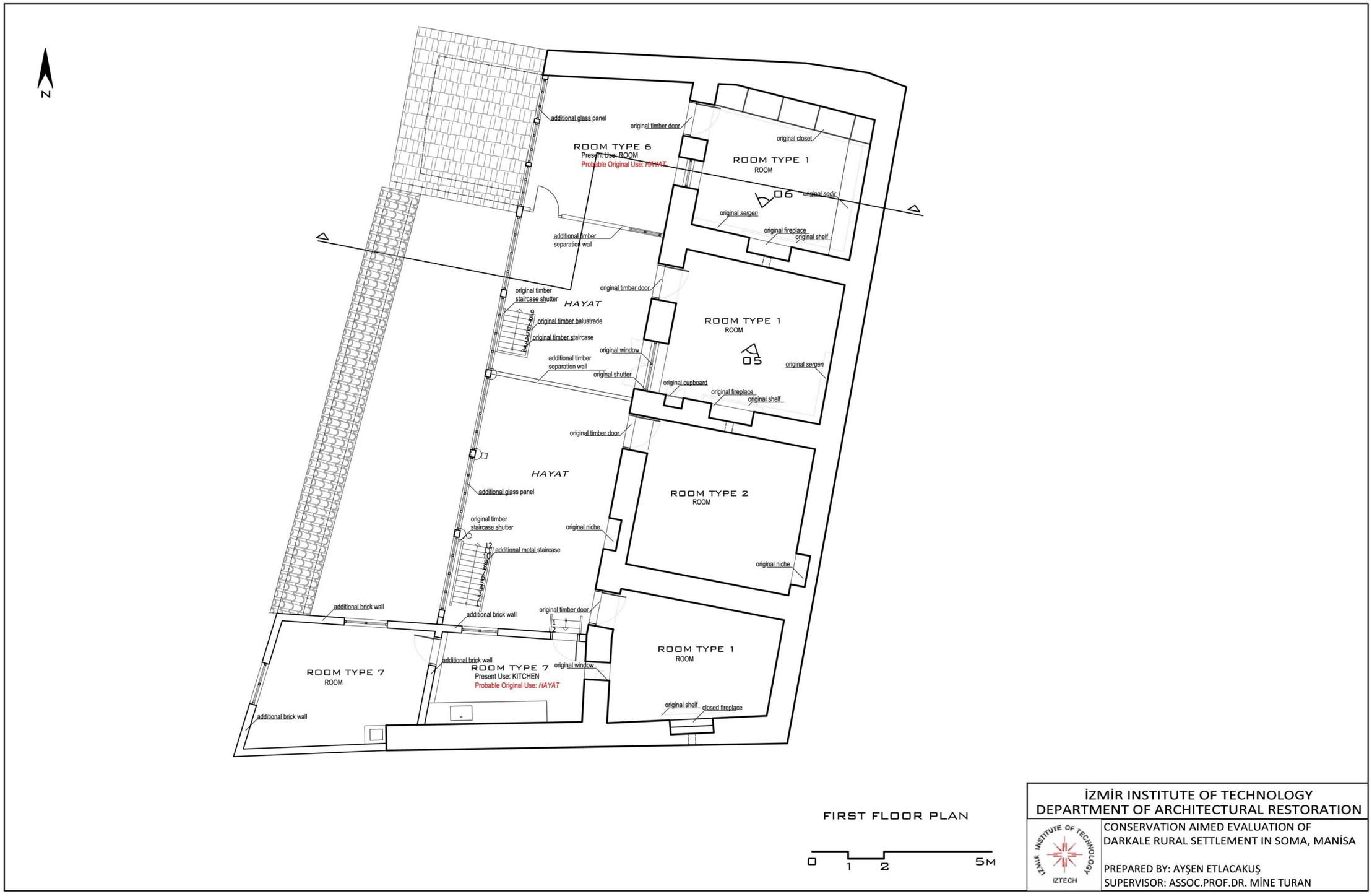

Figure B.276. Measured drawings, first floor, No:151

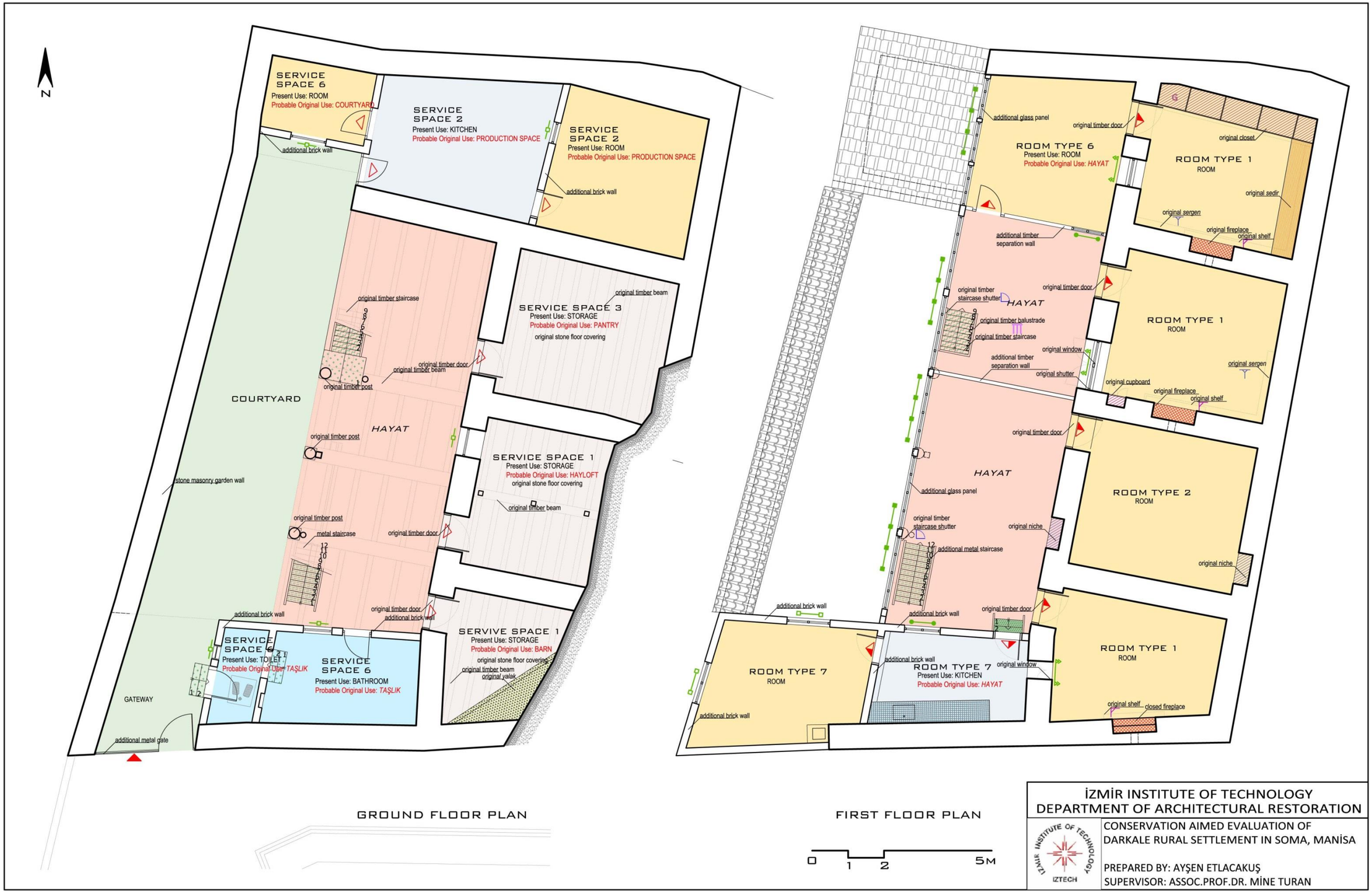

Figure B.277. Morphological characteristics analysis, ground and first floor, No:151

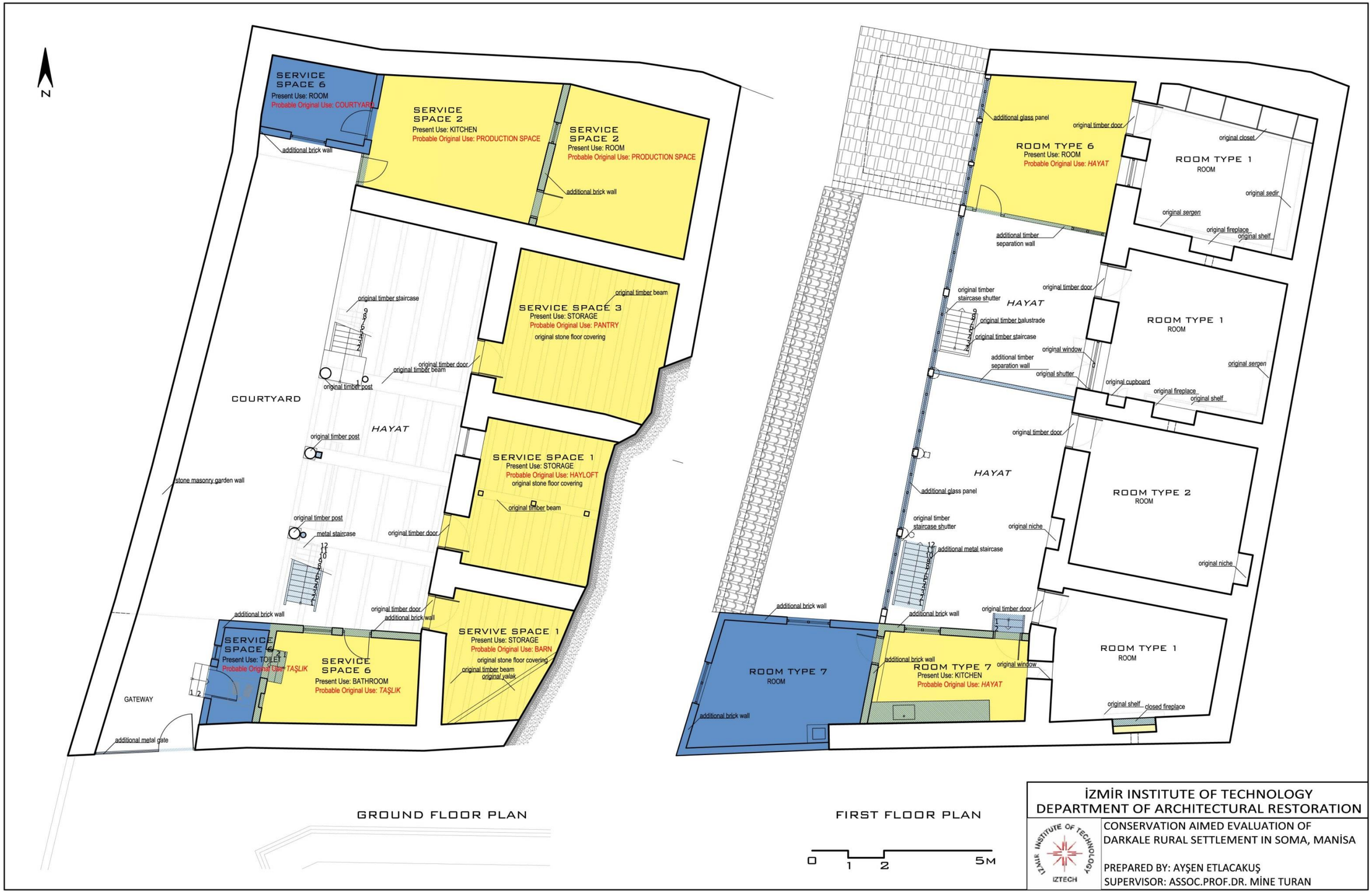

Figure B.278. Alteration analysis, ground and first floor, No:151

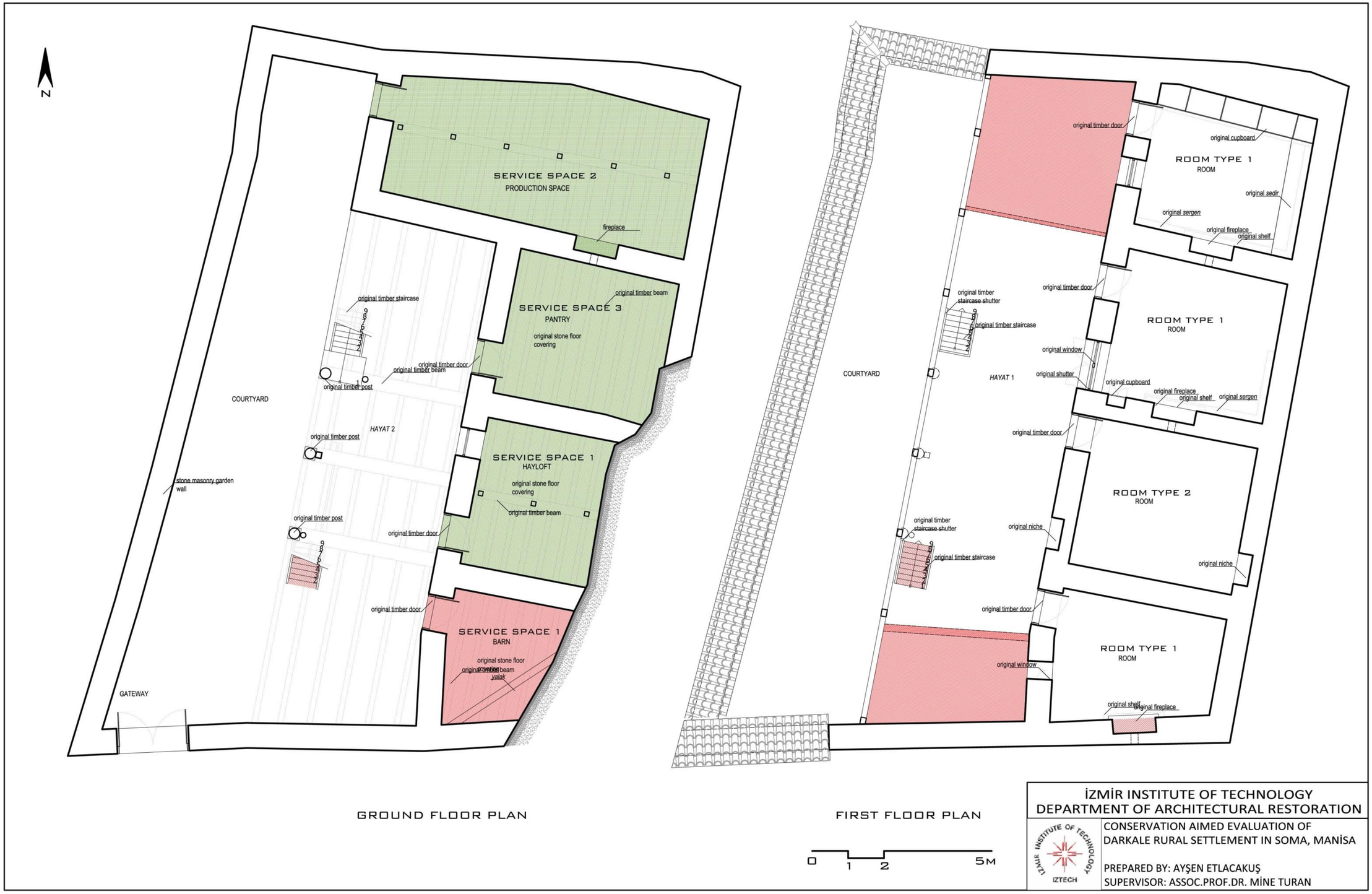

Figure B.279. Restitution drawings, sources of restitution, ground and first floor, No:151

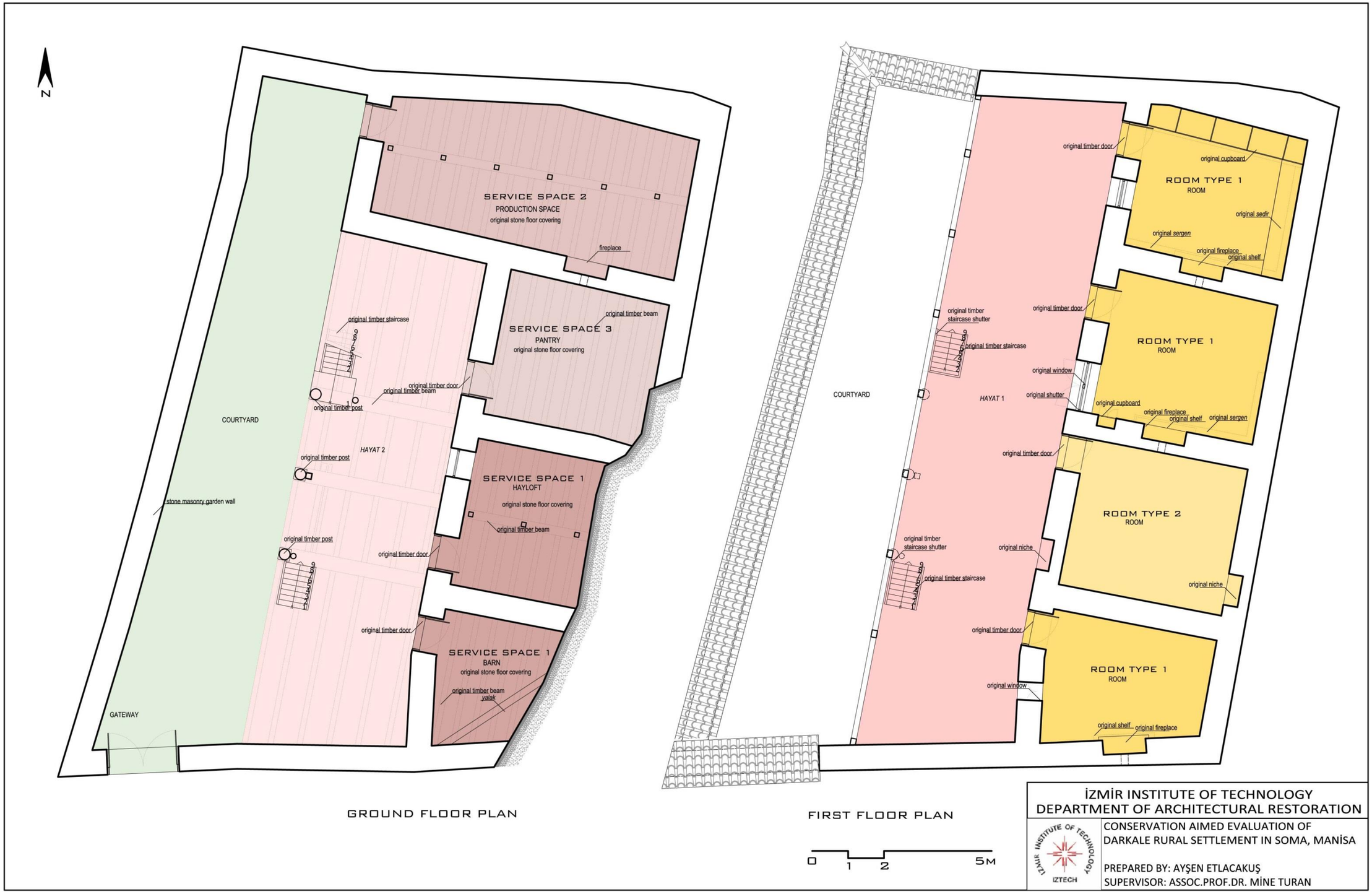

Figure B.280. Restitution drawings, ground and first floor, No:151



01

02

03

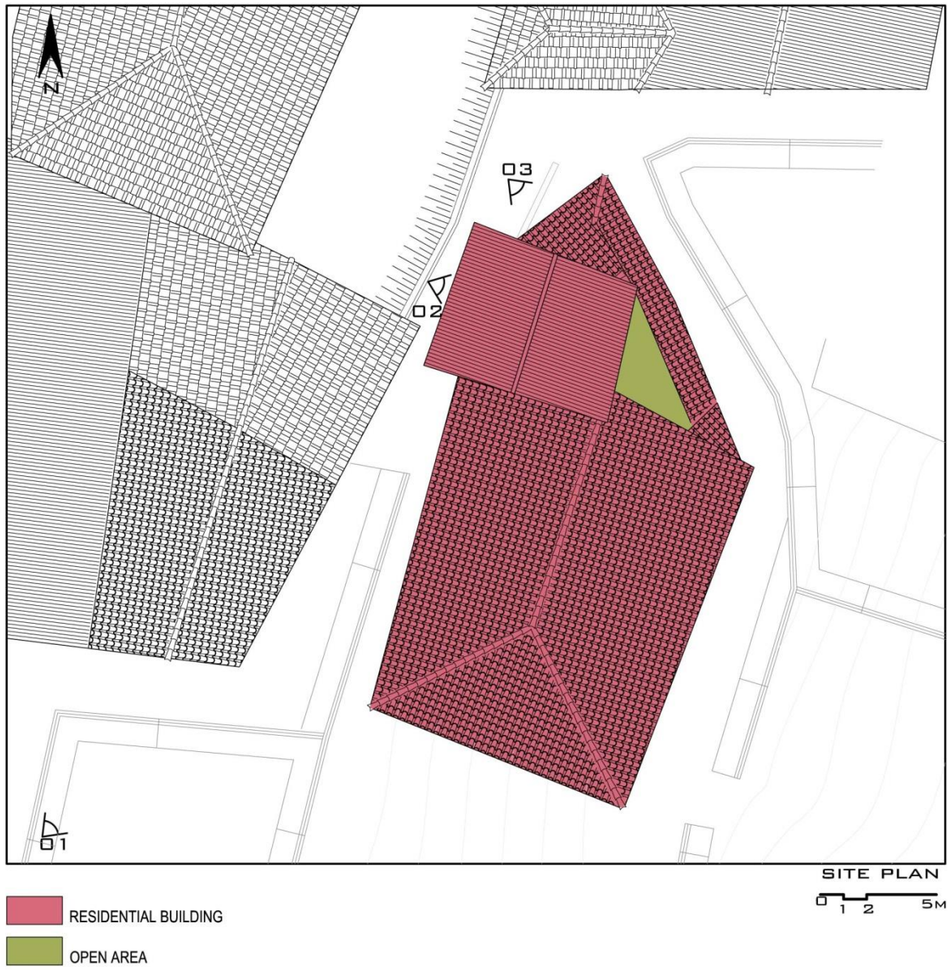

IDENTIFICATION OF THE BUILDING

PARCEL NO: 976

SURVEY DATE: 14.09.2013

ADDRESS: No: 152 Darkale Köyü Soma Manisa

FUNCTION: House / Used

CONSERVATION STATE: Listed

STOREY SYSTEM : GROUND + 1

DIMENSIONS	Parcel Size: 8,37 x 18,04 = 151 m²	Total Closed Area: 251 m²
	Mass Dimensions: 9,3 x 12,2= 113,6 m²	Open Area: 22,70 m²

CONSTRUCTION TECHNIQUE

		GROUND FLOOR	FIRST FLOOR	ROOF
FLOOR	System Form	-Compacted Soil	-Resting Wood Plank and Beam Floor System	-Wood Plank and Beam Roof System -Hipped Roof
	Finishing	-Cement Screed Topic (Courtyard, *Taşlık*) -Stone Covering (Closed Space)	-Timber Floor Covering (Rooms and *Hayat*)	-Half Round Ridge Tiles -Metal Sheet
WALL	System	-Stone Masonry -Brick	-Timber Frame -Stone Masonry	
	Finishing	-Plastered & Painted	-Plastered & Painted	

SETTLEMENT PLAN

04

05

06

İZMİR INSTITUTE OF TECHNOLOGY
DEPARTMENT OF ARCHITECTURAL RESTORATION

CONSERVATION AIMED EVALUATION OF DARKALE RURAL SETTLEMENT IN SOMA, MANİSA

PREPARED BY: AYŞEN ETLACAKUŞ
SUPERVISOR: ASSOC.PROF.DR. MİNE TURAN

Figure B.281. The identification of the housing units, No: 152

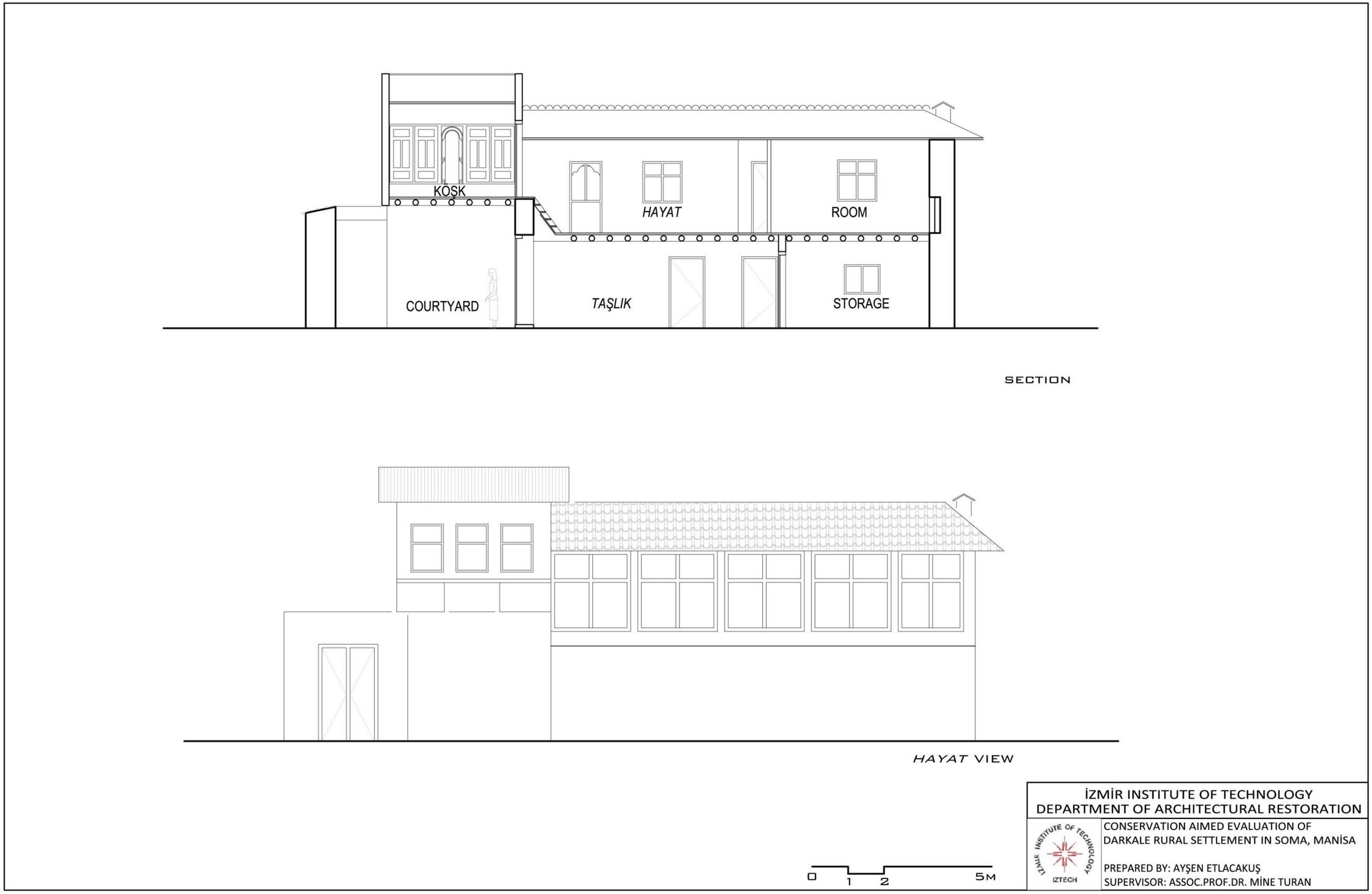

Figure B.15. Measured drawings, section and elevation, No:152

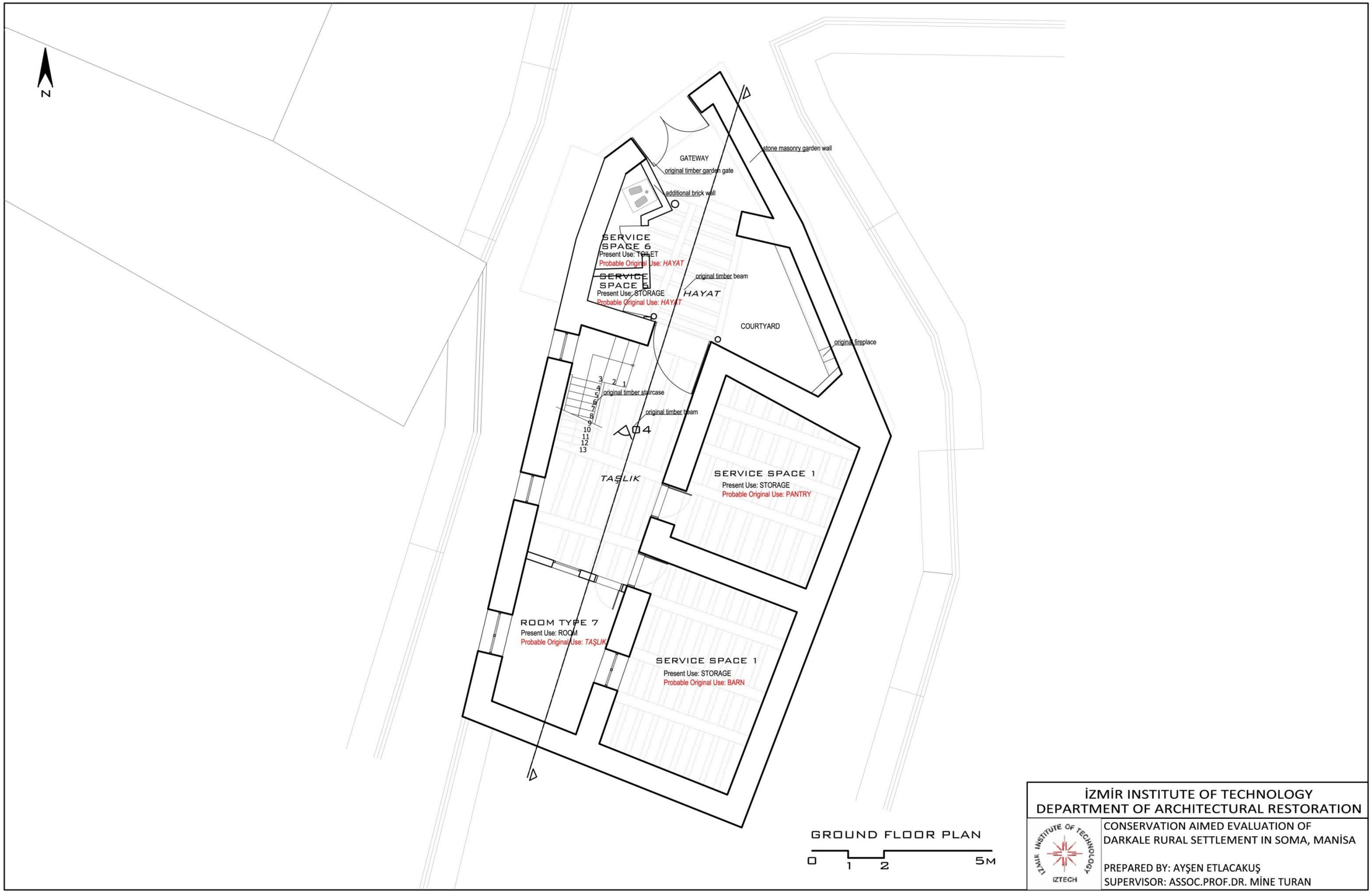

Figure B.283. Measured drawings, ground floor, No:152

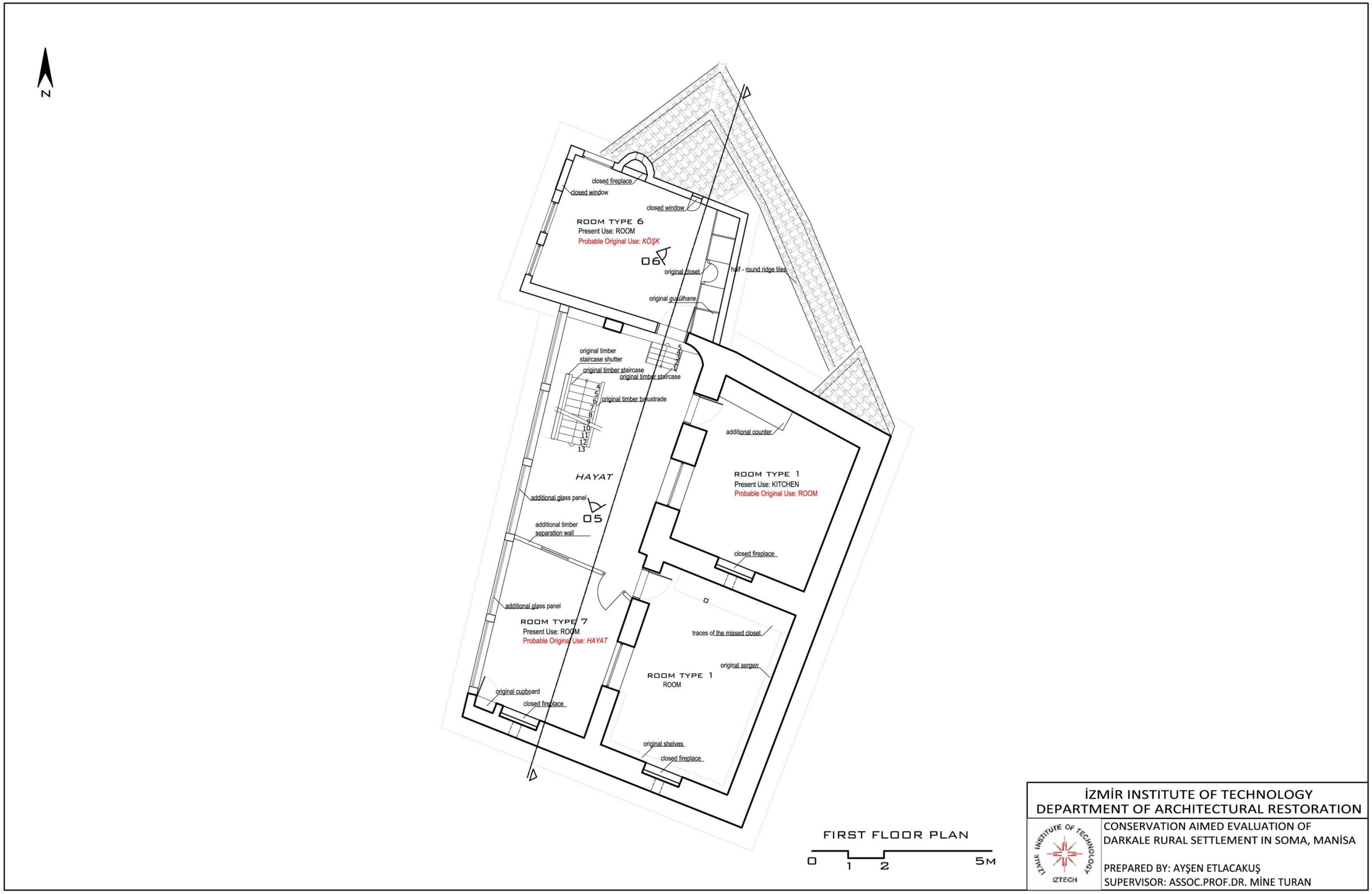

Figure B.284. Measured drawings, first floor, No:152

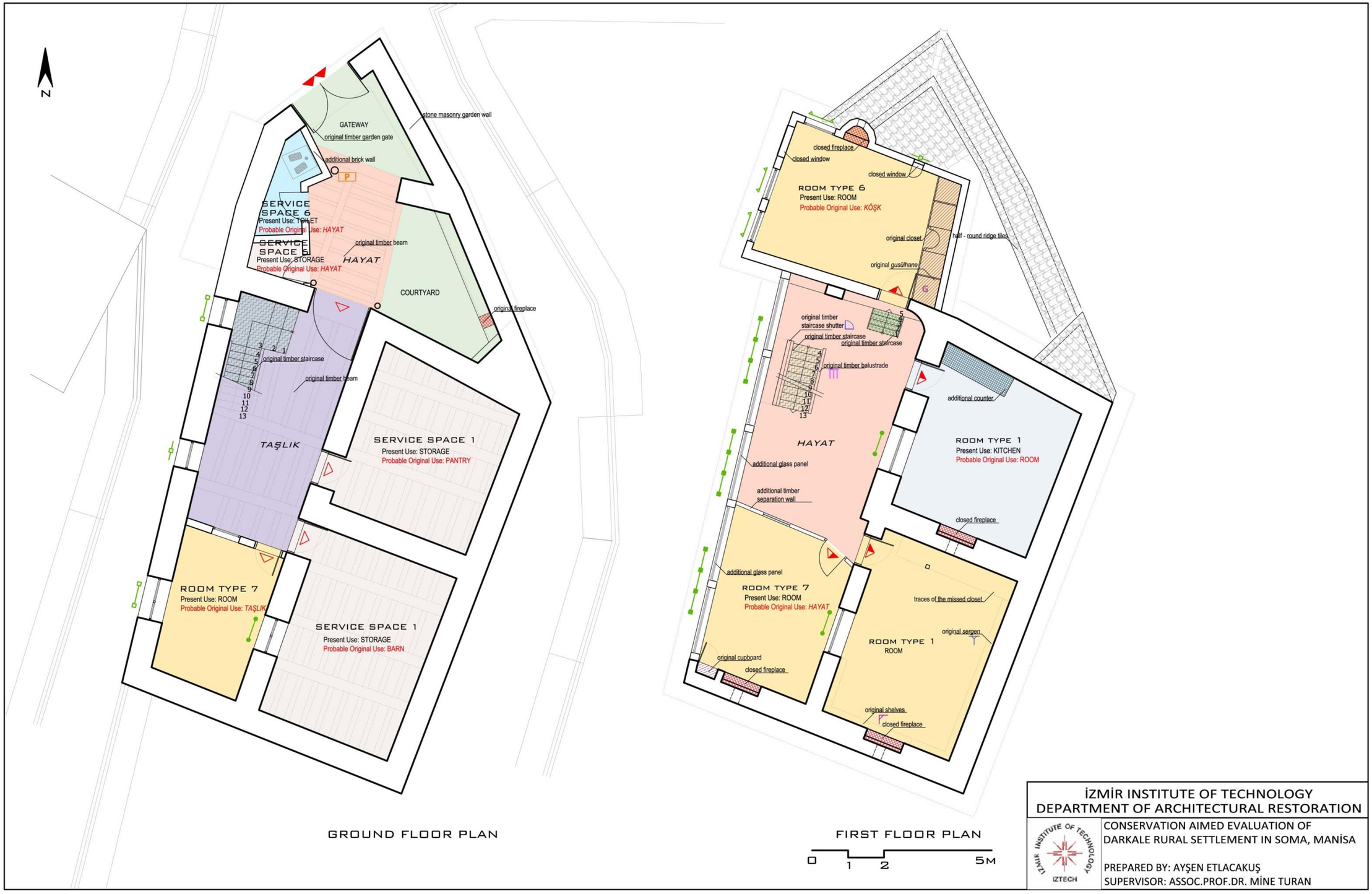

Figure B.285. Morphological characteristics analysis, ground and first floor, No:152

Figure B.286. Alteration analysis, ground and first floor, No:152

Figure B.287. Restitution drawings, sources of restitution, ground and first floor, No:152

Figure B.288. Restitution drawings, ground and first floor, No:152



IDENTIFICATION OF THE BUILDING

NO: 841-2

SURVEY DATE: 14 September 2013

ADDRESS: No: 153 Darkale Köyü Soma Manisa

FUNCTION: House / Abandoned

CONSERVATION STATE: Unlisted

STOREY SYSTEM : GROUND + 1

DIMENSIONS	Parcel Size: 7,5 x 16,2 = 121,5 m²	Total Closed Area: 258 m²
	Mass Dimensions: 7,1 x 17,5 = 124,5 m²	Open Area: 0

CONSTRUCTION TECHNIQUE

		GROUND FLOOR	FIRST FLOOR	ROOF
FLOOR	System Form	-Compacted Soil	-Resting Wood Plank and Beam Floor System	-Wood Plank and Beam Roof System -Pitched Roof
	Finishing	-Cement Screed Topic (*Taşlık*)	-Timber Floor Covering (Rooms and *Hayat*)	-Half Round Ridge Tiles -Marseille Tiles
WALL	System	-Stone Masonry -Brick	-Timber Frame -Stone Masonry -Brick	
	Finishing	-	-Plastered & Painted	

DESIGN CHARACTERISTICS

İZMİR INSTITUTE OF TECHNOLOGY
DEPARTMENT OF ARCHITECTURAL RESTORATION

CONSERVATION AIMED EVALUATION OF DARKALE RURAL SETTLEMENT IN SOMA, MANİSA

PREPARED BY: AYŞEN ETLACAKUŞ
SUPERVISOR: ASSOC.PROF.DR. MİNE TURAN

Figure B.289. The identification of the housing units, No: 153

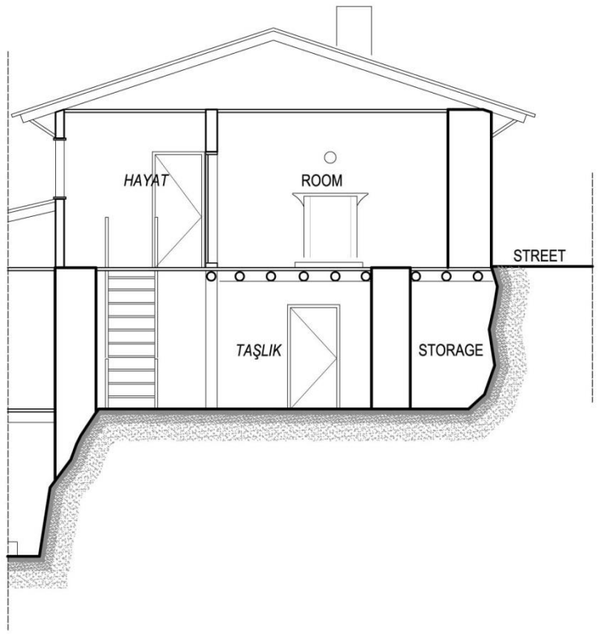

SECTION

STREET ELEVATION
(Karayazılı, et all., 2011)

0 1 2 5M

İZMİR INSTITUTE OF TECHNOLOGY
DEPARTMENT OF ARCHITECTURAL RESTORATION

CONSERVATION AIMED EVALUATION OF
DARKALE RURAL SETTLEMENT IN SOMA, MANİSA

PREPARED BY: AYŞEN ETLACAKUŞ
SUPERVISOR: ASSOC.PROF.DR. MİNE TURAN

Figure B.290. Measured drawings, section and elevation, No:153

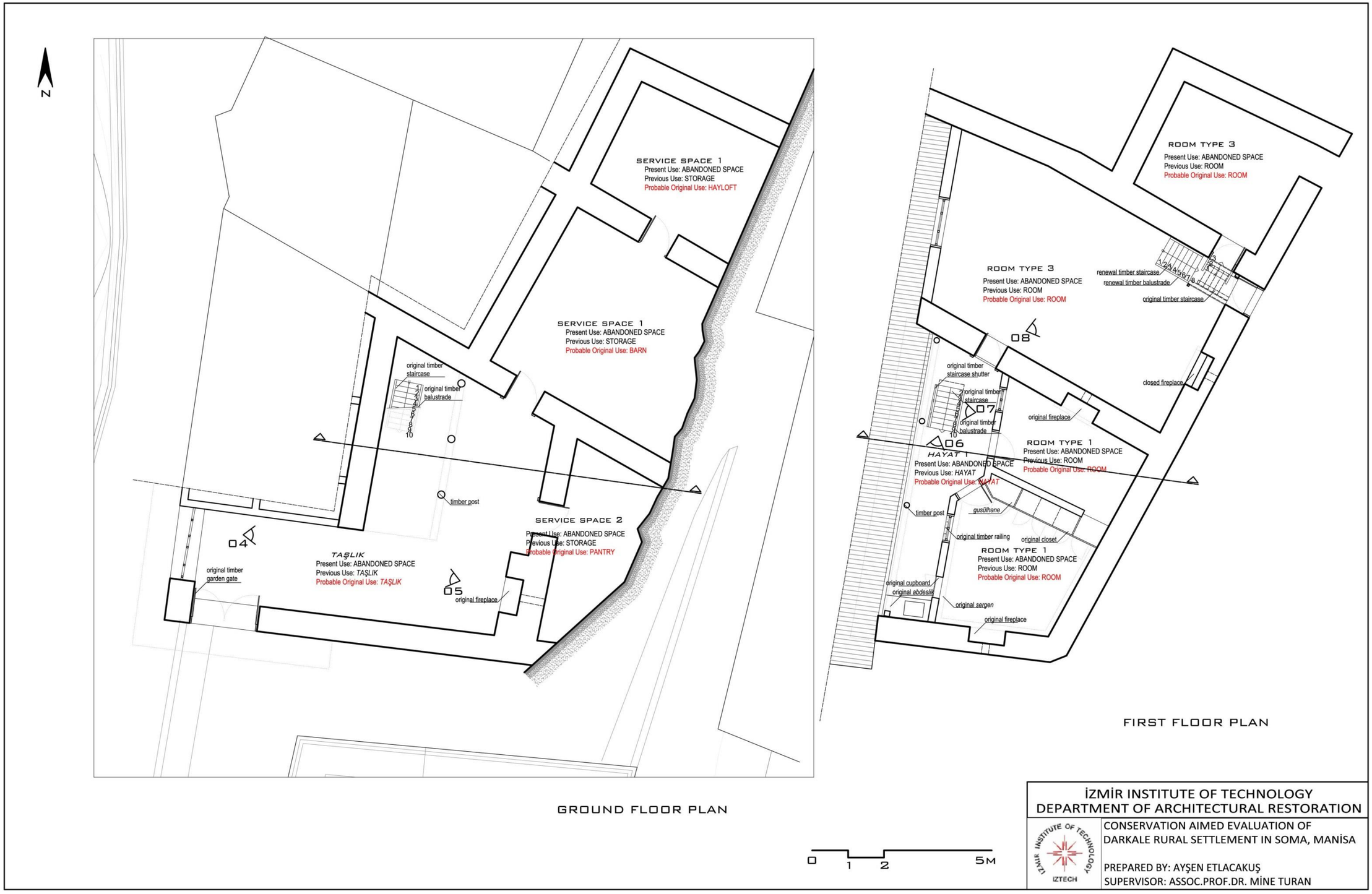

Figure B.291. Measured drawings, ground and first floor, No:153

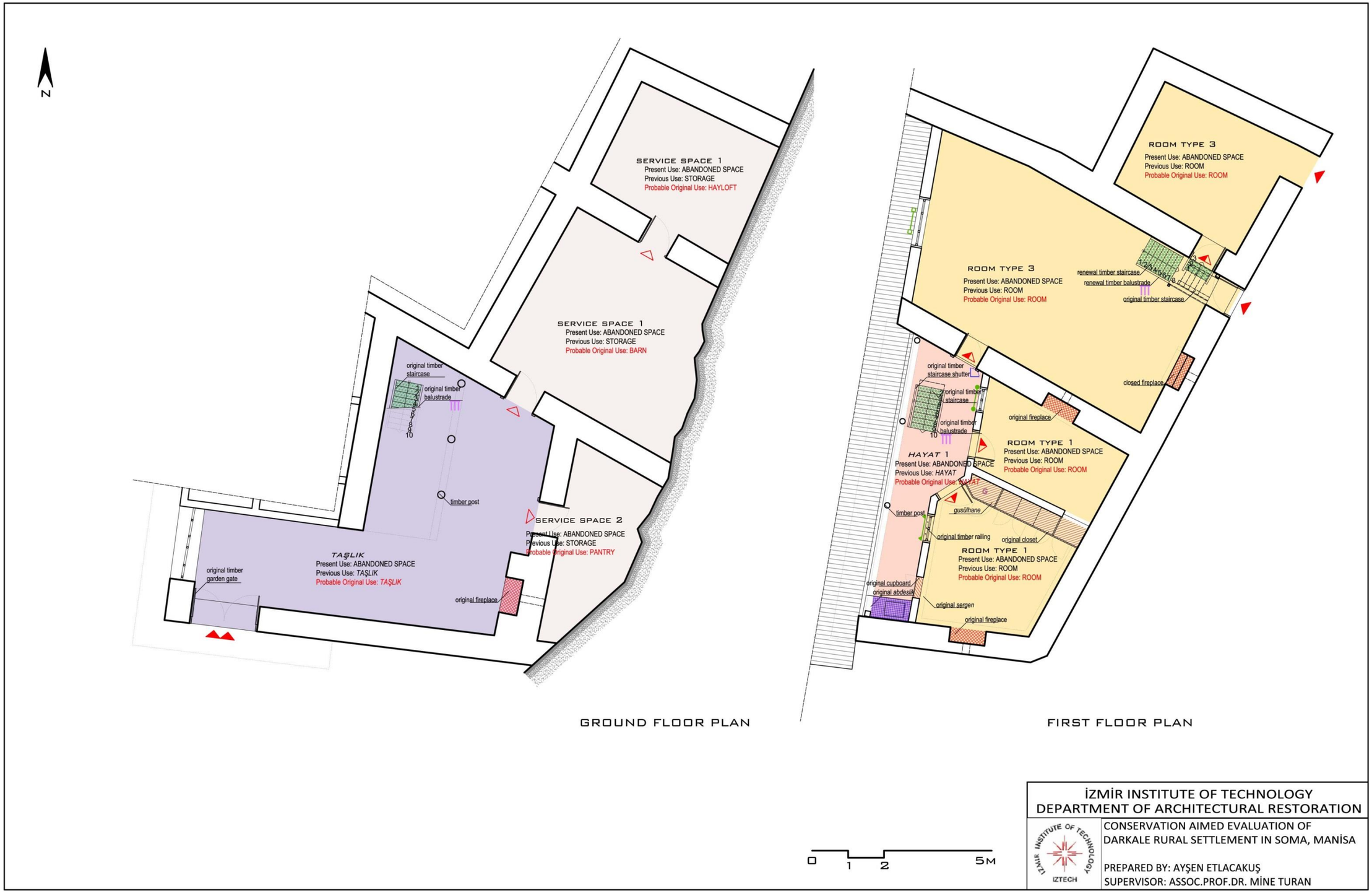

Figure B.292. Morphological characteristics analysis, ground and first floor, No:153

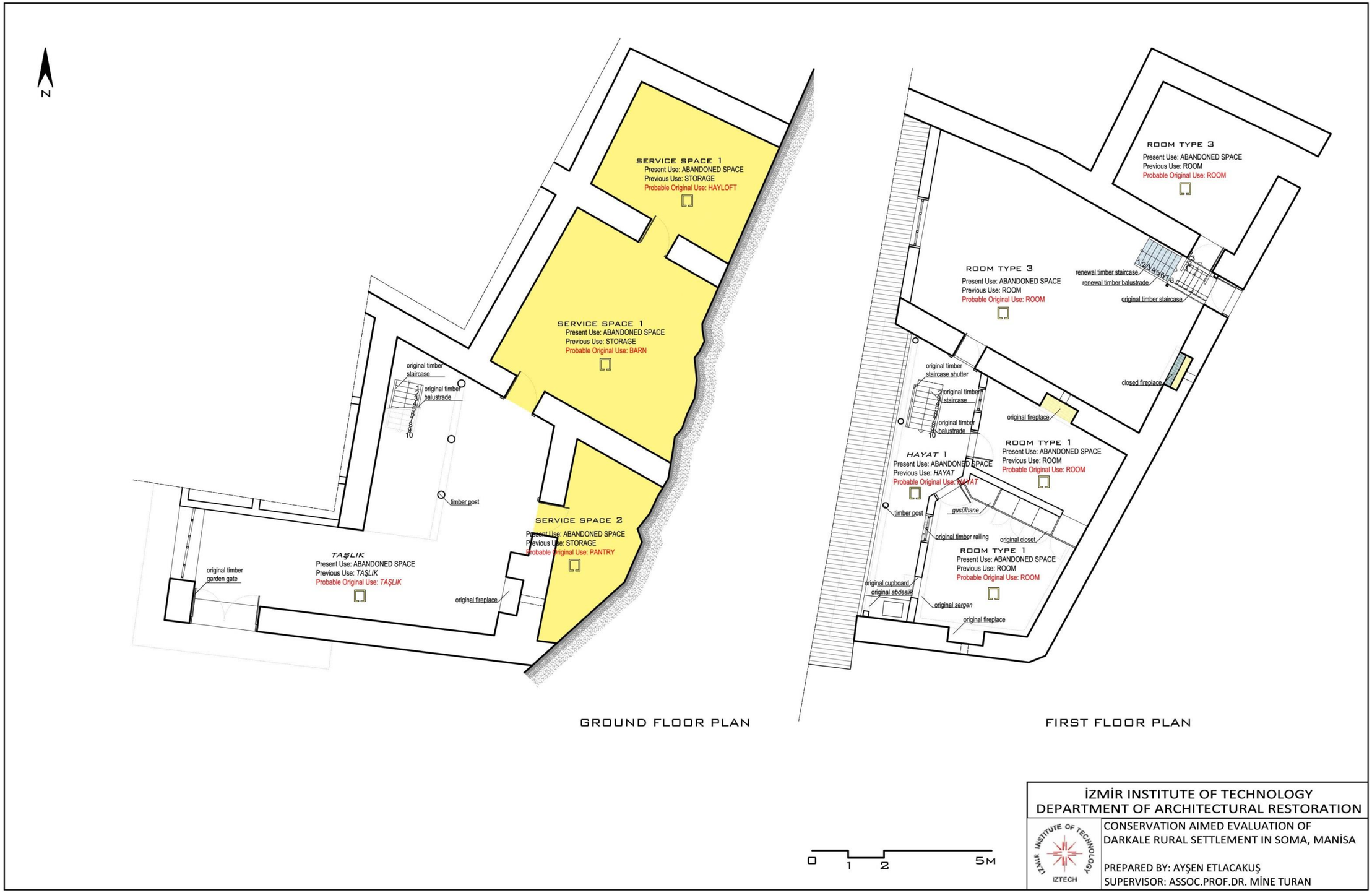

Figure B.293. Alteration analysis, ground and first floor, No:153

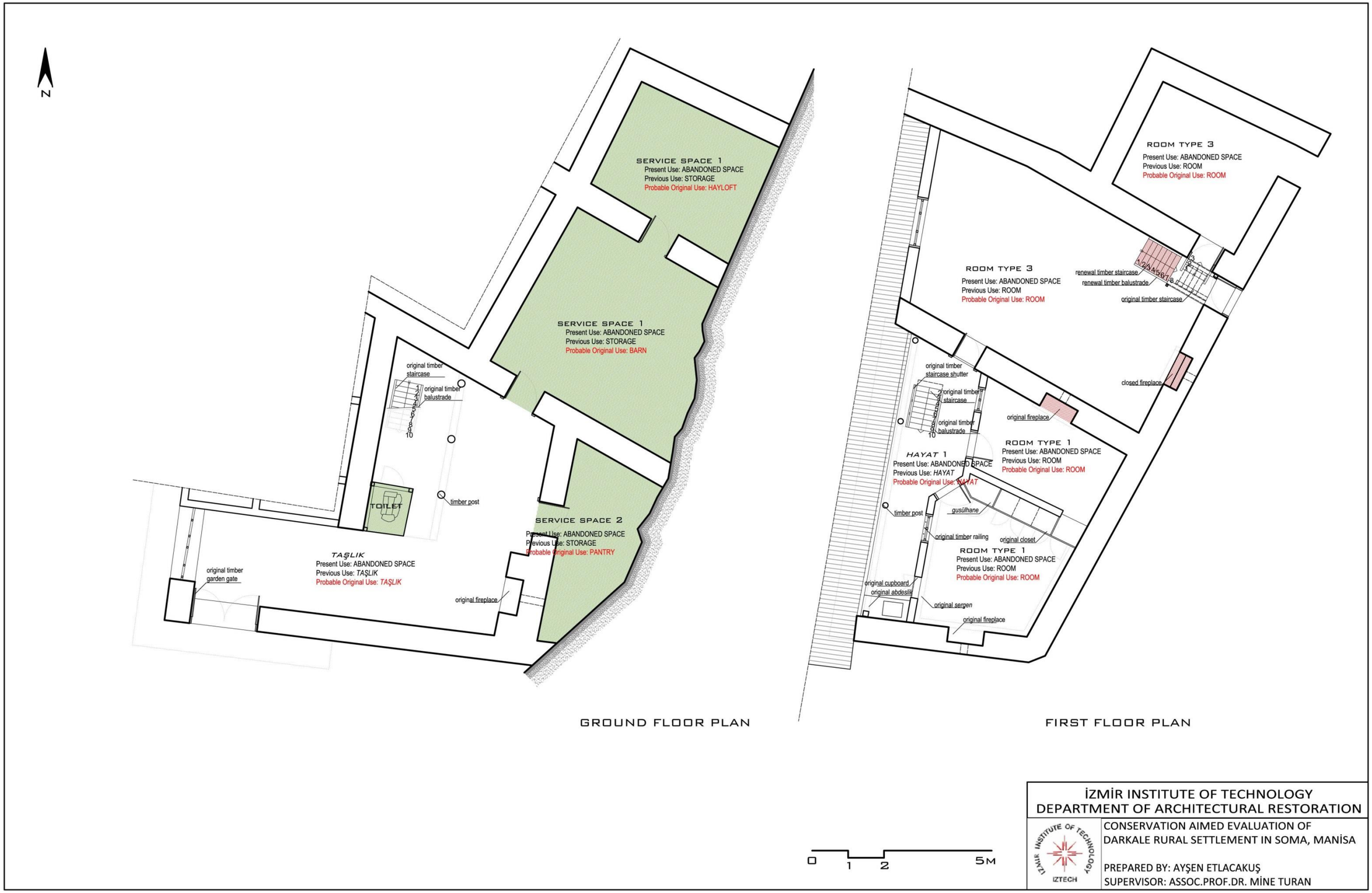

Figure B.294. Restitution drawings, sources of restitution, ground and first floor, No:153

Figure B.295. Restitution drawings, ground and first floor, No:153

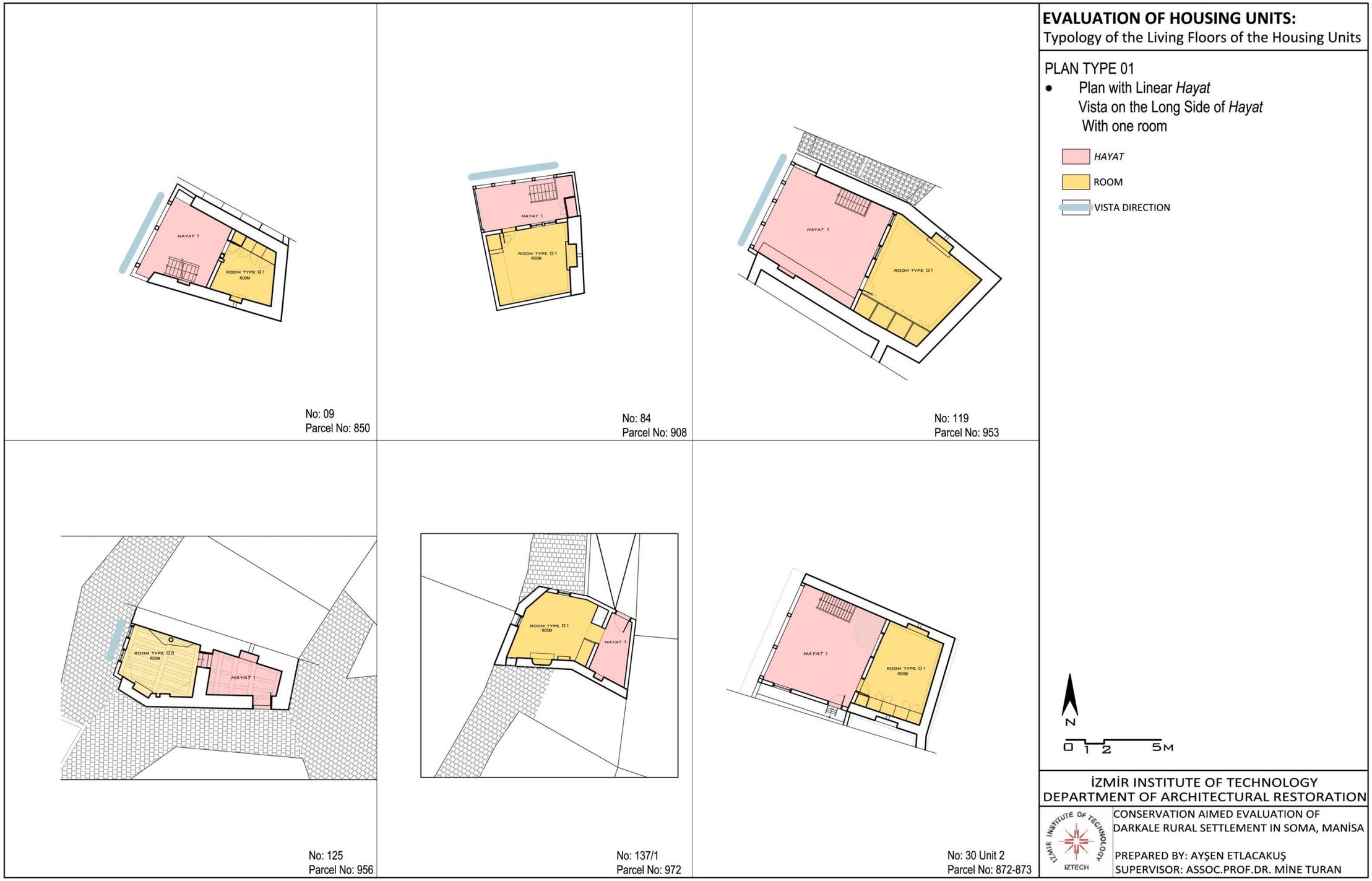

Figure B.296. Typology of the living floors of housing units

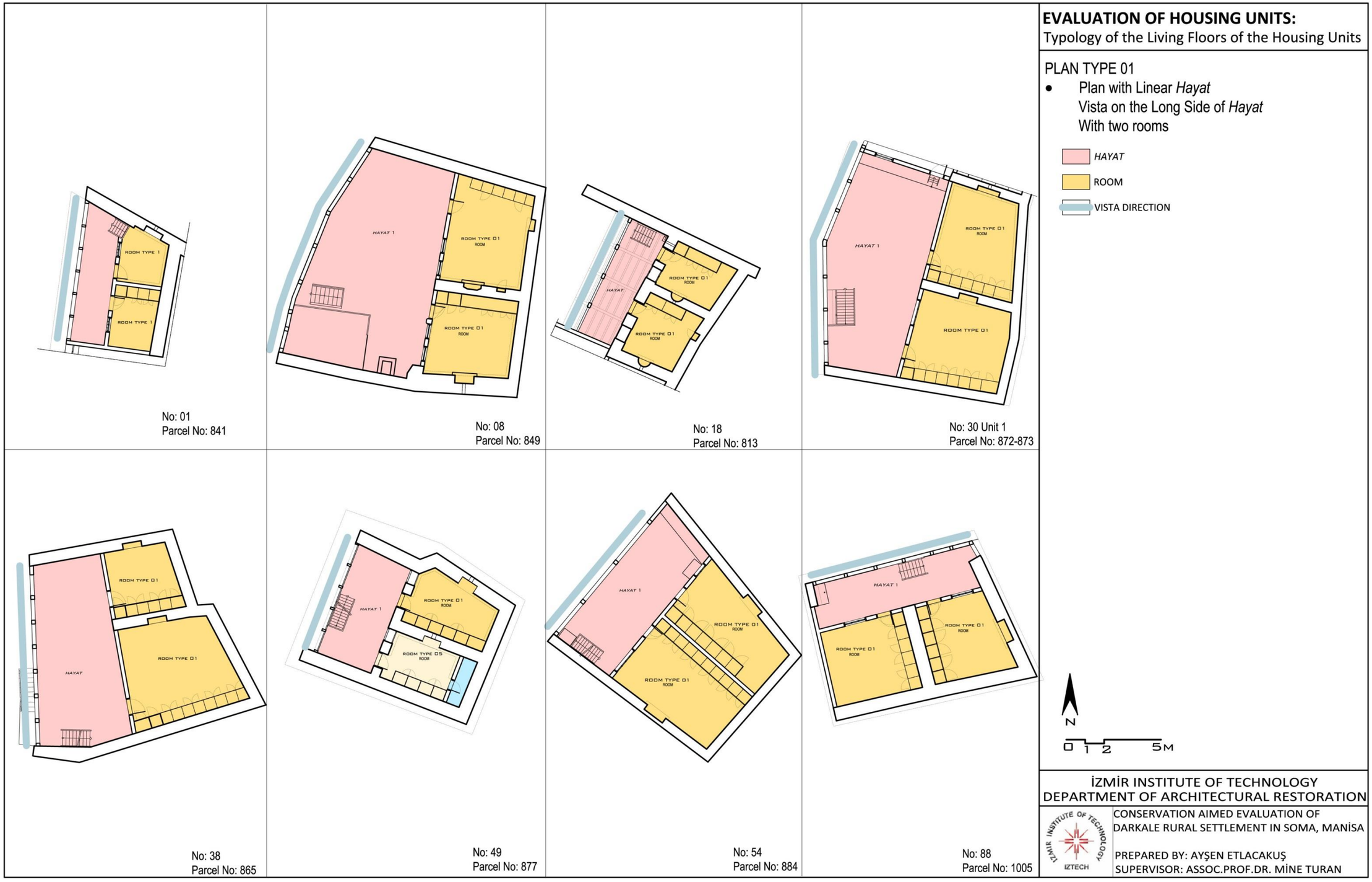

Figure B.297. Typology of the living floors of housing units

Figure B.298. Typology of the living floors of housing units

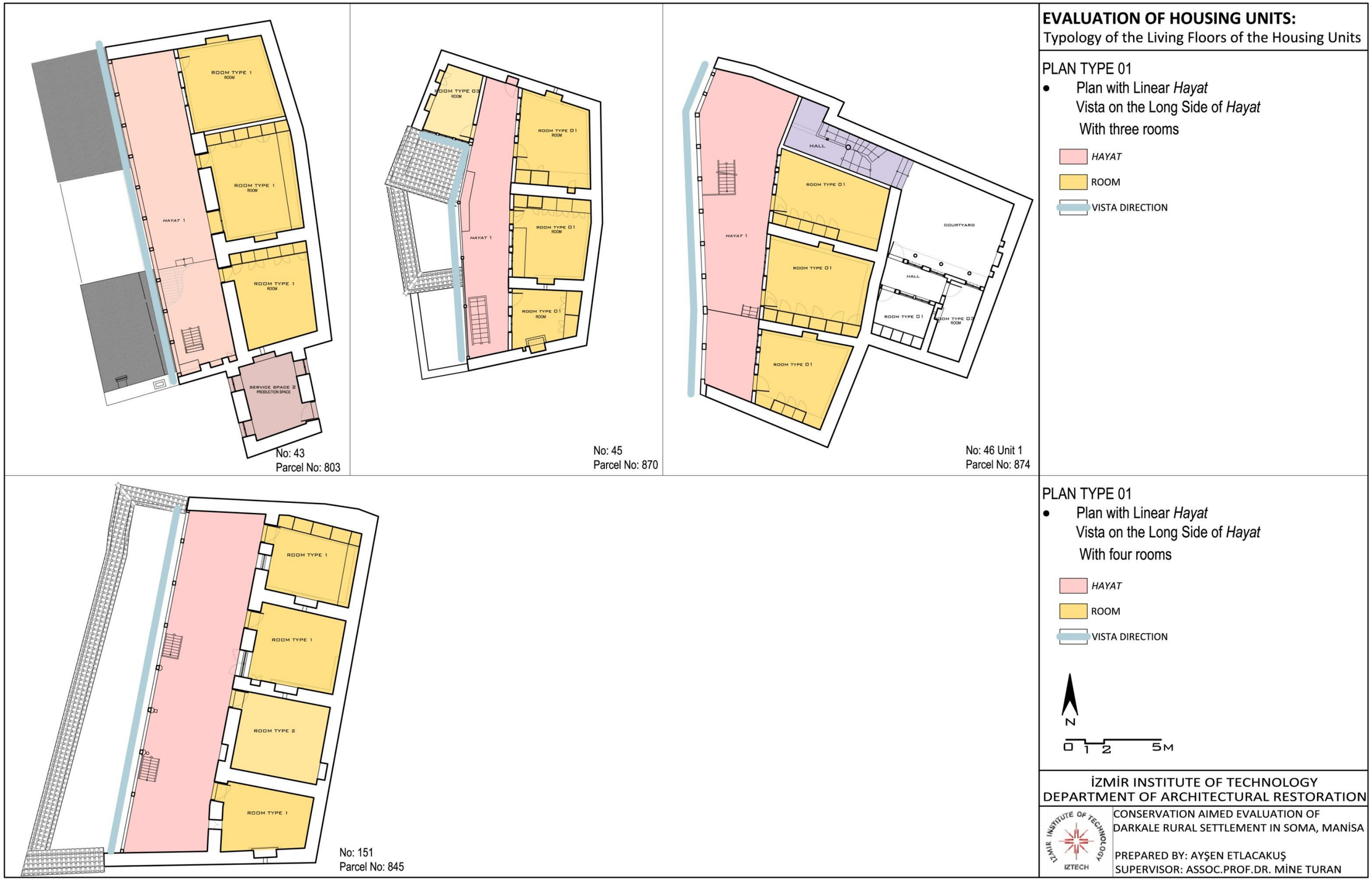

Figure B.299. Typology of the living floors of housing units

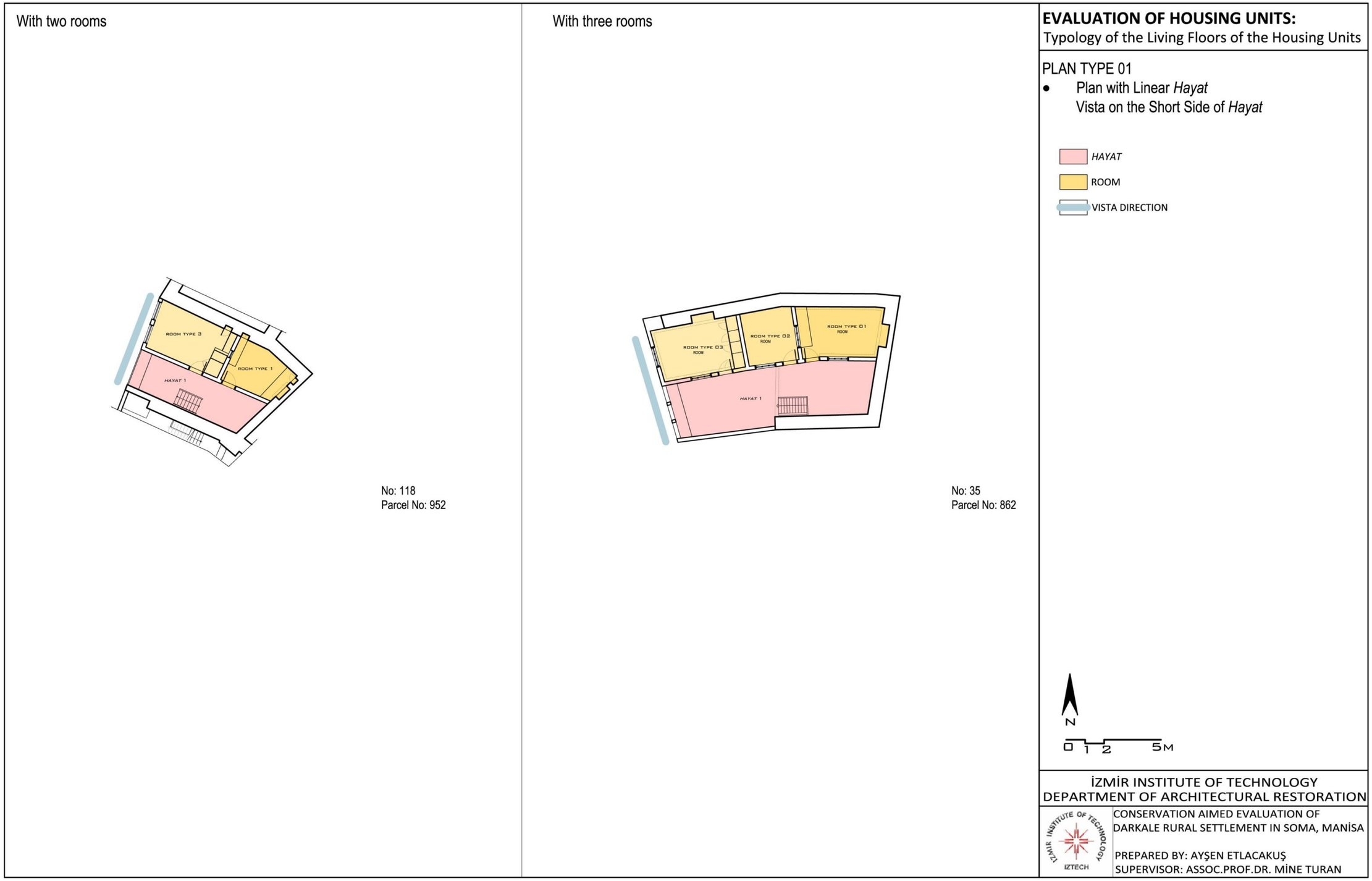

Figure B.300. Typology of the living floors of housing units

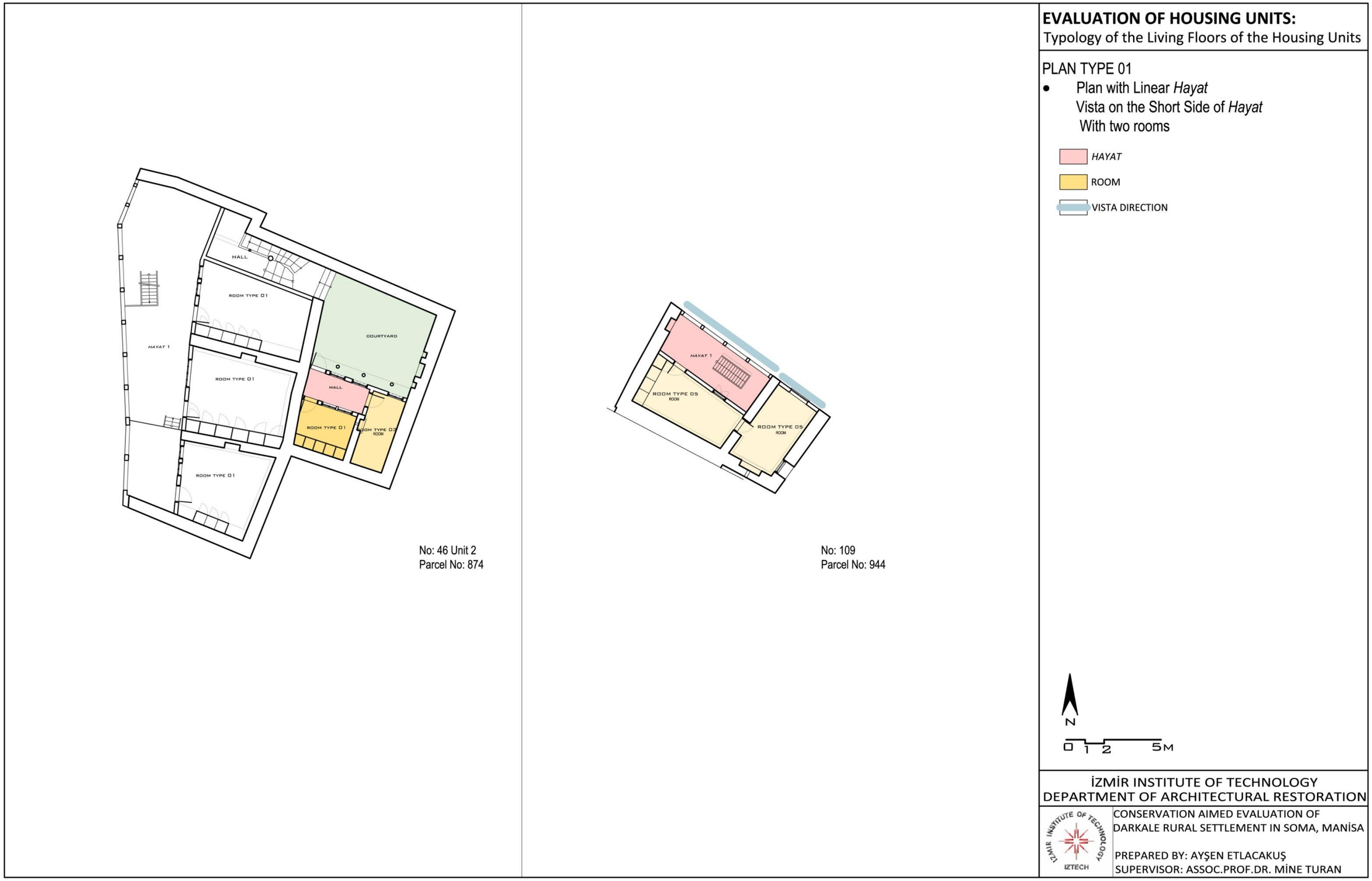

Figure B.301. Typology of the living floors of housing units

Figure B.302. Typology of the living floors of housing units

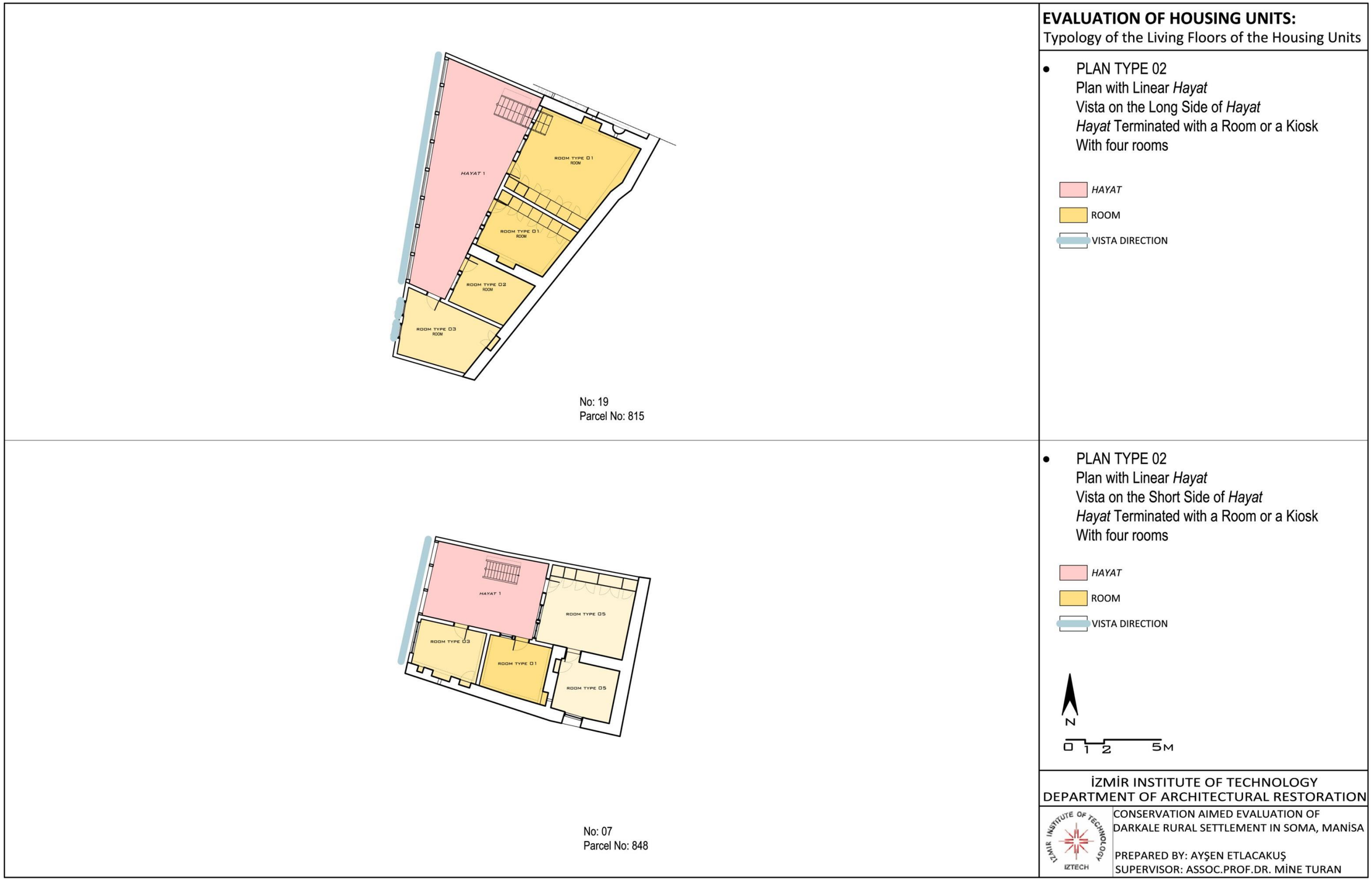

Figure B.303. Typology of the living floors of housing units

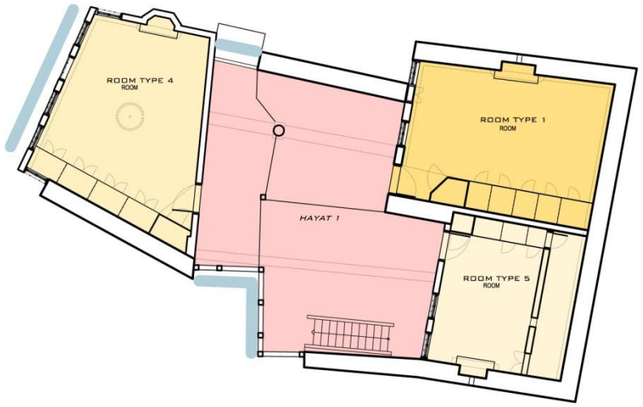

No: 13
Parcel No: 851

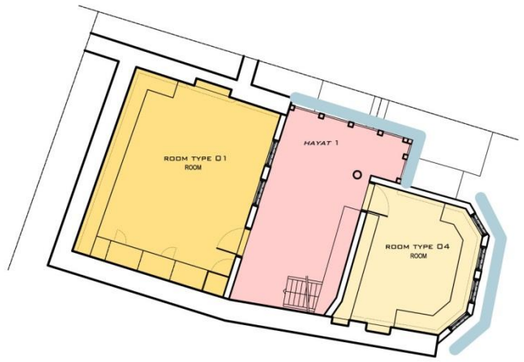

No: 76
Parcel No: 889

EVALUATION OF HOUSING UNITS:
Typology of the Living Floors of the Housing Units

- PECULIAR TYPE
  Plan with Central *Hayat*

HAYAT
ROOM
VISTA DIRECTION

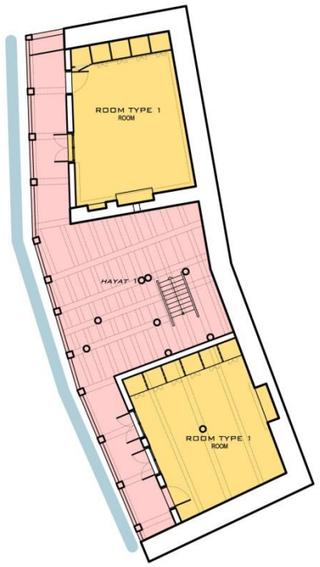

No: 42
Parcel No: 100

- PECULIAR TYPE
  Plan with T formed *Hayat*

HAYAT
ROOM
VISTA DIRECTION

N
0 1 2 5M

İZMİR INSTITUTE OF TECHNOLOGY
DEPARTMENT OF ARCHITECTURAL RESTORATION

CONSERVATION AIMED EVALUATION OF
DARKALE RURAL SETTLEMENT IN SOMA, MANİSA

PREPARED BY: AYŞEN ETLACAKUŞ
SUPERVISOR: ASSOC.PROF.DR. MİNE TURAN

Figure B.304. Typology of the living floors of housing units

APPENDIX C

ARCHIVE DOCUMENT

T.C.
KÜLTÜR VE TURİZM BAKANLIĞI
İZMİR II NUMARALI KÜLTÜR VARLIKLARINI
KORUMA BÖLGE KURULU
KARAR

TOPLANTI TARİHİ VE NO : 27.09.2013-120 **45.11/04**

KARAR TARİHİ VE NO : 27.09.2013-2866 **Toplantı Yeri İZMİR**

Manisa İli, Soma İlçesi, Darkale Köyü'ne ilişkin Taşınmaz ve Tabiat Varlıklarını Koruma Yüksek Kurulu'nun 24.02.1984 tarihli ve 134 sayılı kararı ile sit alanı olarak belirlenen, İzmir II Numaralı Kültür Varlıklarını Koruma Bölge Kurulu'nun 20.01.2012 tarihli ve 448 sayılı kararı ile sit türü "Kentsel Sit" olarak değiştirilen, İzmir II Numaralı Kültür Varlıklarını Koruma Bölge Kurulu'nun 28.03.2013 tarih ve 2047 sayılı kararı ile sınırları yeniden düzenlenen Darkale Köyü Kentsel Sit'i içerisinde yer alan tapunun 5 pafta, 972 numaralı parselinde yer alan yapı gövdesinde bulunan çeşme yapısı ile GEAYK'ın A633 sayılı ve 8.7.1977 tarihli kararı ile tescillenen; Taşınmaz Kültür ve Tabiat Varlıklarını Koruma Yüksek Kurulu'nun 24.02.1984 tarihli ve 134 sayılı kararı ile yeniden tescil edilen, İzmir II Numaralı Kültür Varlıklarını Koruma Bölge Kurulu'nun 22.11.2012 tarih ve 1528 sayılı kararı ile koruma grupları belirlenen, tapunun 5 pafta, 836 numaralı parselinde tapunun 5 pafta, 941 numaralı parselinde: tapunun 5 pafta 838 numaralı parselinde kayıtlı taşınmazlara ilişkin hazırlanan tescil fişlerinin Müdürlüğümüze iletildiği İzmir Vakıflar Bölge Müdürlüğünün 25.02.2013 tarih ve 719 sayılı yazısı, konuya ilişkin olarak hazırlanan Müdürlük Evrak kaydında 26.09.2013 tarih ve 1171 sayı ile kayıtlı uzman raporu okundu, ekleri ve işlem dosyası incelendi, yapılan görüşmeler sonucunda:

Manisa İli , Soma İlçesi, Darkale Köyü'nde kalan, İzmir II Numaralı Kültür Varlıklarını Koruma Bölge Kurulu'nun 28.03.2013 tarih ve 2047 sayılı kararı ile sınırları yeniden düzenlenen Darkale Köyü Kentsel Sit'i içerisinde yer alan,

BAŞKAN Doç. Dr. K. Mert ÇUBUKÇU İMZA	ASLI GİBİDİR Osman ARSLAN Müdür V.	BAŞKAN YARDIMCISI Burhanettin YURDAGÜL İMZA
ÜYE Prof. Dr. Turan TAKAOĞLU İMZA	ÜYE Prof. Dr. Yüksel SAYAN İMZA	ÜYE Prof. Dr. Musa KADIOĞLU İMZA
ÜYE Nejdet BEŞBAŞ İMZA	ÜYE Sema Meral DEMİR İMZA	ÜYE Soma Belediye Başkanlığı Fatih Nur KARALA İMZA
ÜYE R.CANAN MALKOÇO İzmir Vakıflar Bölge Müdürlüğü İMZA		

T.C.
KÜLTÜR VE TURİZM BAKANLIĞI
İZMİR II NUMARALI KÜLTÜR VARLIKLARINI KORUMA BÖLGE KURULU
KARAR

TOPLANTI TARİHİ VE NO : 27.09.2013-120 **45.11/04**

KARAR TARİHİ VE NO : 27.09.2013-2866 **Toplantı Yeri İZMİR**

Tapunun 5 pafta, 836 numaralı parselinde Darkale Köyü Tüzel Kişiliği adına kayıtlı Kırkoluk Cami'sinin; Tapunun 5 pafta, 941 numaralı parselinde Darkale Tüzel Kişiliği adına kayıtlı Minareli Camisi'nin; tapunun 5 pafta 838 numaralı parselinde bulunan Çamaşırhane yapısının ve tapunun 5 pafta, 972 numaralı parselinde yer alan yapının gövdesinde bulunan çeşme yapısının tescil fişinin uygun olduğuna,

Tapunun 5 pafta, 972 numaralı parselinde yer alan yapının gövdesinde bulunan çeşme yapısının 2863 sayılı yasa kapsamında korunması gerekli taşınmaz kültür varlığı olarak tescil edilmesine, korunma grubunun I.grup olarak belirlenmesine, söz konusu parselde yapılacak inşai ve fiziki müdahaleler öncesinde kurulumuzdan izin alınması gerektiğine karar verildi.

BAŞKAN Doç. Dr. K. Mert ÇUBUKÇU İMZA	ASLI GİBİDİR Osman ARSLAN Müdür V.	BAŞKAN YARDIMCISI Burhanettin YURDAGÜL İMZA
ÜYE Prof. Dr. Turan TAKAOĞLU İMZA	ÜYE Prof. Dr. Yüksel SAYAN İMZA	ÜYE Prof. Dr. Musa KADIOĞLU İMZA
ÜYE Nejdet BEŞBAŞ İMZA	ÜYE Sema Meral DEMİR İMZA	ÜYE Soma Belediye Başkanlığı Fatih Nur KARALA İMZA
ÜYE R.CANAN MALKOÇO İzmir Vakıflar Bölge Müdürlüğü İMZA		

T.C.
KÜLTÜR VE TURİZM BAKANLIĞI
İZMİR II NUMARALI KÜLTÜR VARLIKLARINI KORUMA BÖLGE KURULU
KARAR

TOPLANTI TARİHİ VE NO : 26.02.2015- **45.11/4**

KARAR TARİHİ VE NO : 26.02.2015-

Toplantı Yeri
İZMİR

Manisa İli, Soma İlçesi, Darkale Köyü'nde bulunan, Taşınmaz ve Tabiat Varlıklarını Koruma Yüksek Kurulu'nun 24.02.1984 tarihli ve 134 sayılı kararı ile sit alanı olarak tescillenen, İzmir II Numaralı Kültür Varlıklarını Koruma Bölge Kurulu'nun 20.01.2012 tarihli ve 448 sayılı kararı ile sit türü "Kentsel Sit" olarak belirlenen alana ilişkin olarak Soma Belediye'sinin Soma Belediye Başkanlığının 24.09.2014 tarih ve 1810/3826 sayılı yazısı ve ekleri, Müdürlük Evrak Kaydında 25.02.2015 tarih ve 191 sayıyla kayıtlı uzman raporu okundu, ekleri ve işlem dosyası incelendi, yapılan görüşmeler neticesinde:

Darkale Köyü Kentsel Sit Alanına ilişkin olarak 1/1000 ve 1/500 ölçekli paftalarda hazırlanan Koruma Amaçlı İmar Planının eksiklikleri bulunduğundan uygun olmadığına,

Plan notlarında yapılaşma hükümlerinin tereddüte yer vermeyecek şekilde belirlenmesine;

Kararımız eki listede yer almayan B, D gösterimli yapıların bir arada ele alınarak "…Taban Alanı, Gabarisi ve konum özellikleri ile korunacak Yapılar…" olarak belirlenmesine; bu yapı parsellerinde yeni yapılaşma durumunda yapılar yıkılmadan yapının kitle etüdü ve nitelikleri ile cephelerinin rölövesinin hazırlanmasına ilişkin plan notu düzenlenmesine,

Söz konusu yapıların cephe karakterleri ve malzemelerinde geleneksel dokuya uymayan bölümlerinin tespit edilmesi halinde plan koşullarına uygun cephe özellikleri projelendirilmeden esaslı onarıma izin verilmemesine ilişkin plan notu geliştirilmesine;

C gösterimli yapılarda yeni yapılaşma başvurularında söz konusu parsellerdeki kısmen ya da tamamen yıkık yapıların yeri tespit edilebilenlerin konumu, kotu ve taban alanının korunmasına yönelik plan notu geliştirilmesine; C gösterimli "Kısmen ya da Tamemen yıkılmış yapılar" ile E gösterimli "…Dokuya uymayan yapıların..." bulunduğu parsellerde yapılacak yeni binaların konumlarının yapılaşma haklarına esas olmayacak şekilde planda gösterilmesine; Dokudaki tescilli yapılar örnek alınarak yeni yapılaşma durumunda azami ve asgari taban inşaat alanı tespit edilmesine,

Kararımız eki Liste-I'de anılan tescilli yapıların korunma gruplarının devamına, tescil fişlerinin uygun olduğuna, Soma Belediyesinin 24.09.2014 Tarih 1810/3826 sayılı yazı ekinde plan paftaları ve yapı kimlik fişleri kitabında kimlik fişleri sunulan parsellerden karamız eki tutanakta anılanlara ilişkin 2863 sayılı yasanın 7.maddesi kapsamında kurum görüşlerinin istenmesine,

Ekli tutanakta belirtilen hususların dikkate alınarak hazırlanacak Koruma Amaçlı İmar Planı'nın 1/5000; 1/1000 ve 1/500 ölçekli plan paftaları ile bir bütün halinde hazırlanarak, ilgili Büyükşehir ve İlçe Belediyesi meclislerince uygun görüldüğüne ilişkin meclis kararları ile birlikte Kurulumuza iletilmesinden sonra konunun yeniden değerlendirilebileceğine karar verildi.

BAŞKAN
Doç. Dr. K. Mert ÇUBUKÇU
İMZA

BAŞKAN YARDIMCISI
Prof. Dr. Turan TAKAOĞLU
İMZA

ÜYE
Prof. Dr. Yüksel SAYAN
İMZA

ÜYE
Prof. Dr. Musa KADIOĞLU
İMZA

ÜYE
Sema Meral DEMİR
İMZA

ÜYE
Mergül KOTİL
İMZA

ÜYE
Zeynep AFŞEÖREN
İMZA

ÜYE
Azmi AÇIKDİL
Manisa Büyükşehir Belediye Başkanlığı
İMZA

ÜYE
Soma Belediye Başkanlığı
BULUNMADI

T.C.
KÜLTÜR VE TURİZM BAKANLIĞI
İZMİR II NUMARALI KÜLTÜR VARLIKLARINI KORUMA BÖLGE KURULU
KARAR

TOPLANTI TARİHİ VE NO : 26.02.2015- **45.11/4**

KARAR TARİHİ VE NO : 26.02.2015-

Toplantı Yeri
İZMİR

LİSTE 1 (Tescil Fişi Uygun Görülen Taşınmazlar)

Yeni Sıra No	Eski Sıra No t: tarih/s: sayı	Adı veya Türü	Parsel No	Grubu	Tescil Fişinin Uygun Bulunduğu Karar
1	4 (GEEAYK08.07.1977t.- A633)	Konut	851	II	**Kararımız ekidir.**
2	4 (GEEAYK08.07.1977t.- A633)	Konut	850	II	**Kararımız ekidir.**
3	2(22.11.2012t.- 1528s karar- Liste1)	Konut	858	II	**Kararımız ekidir.**
4	3(22.11.2012t.- 1528s karar- Liste1)	Konut-Mescit	859	II	**Kararımız ekidir.**
5	4(22.11.2012t.- 1528s karar- Liste1) 3 (GEEAYK08.07.1977t.- A633)	Konut	809	II	-(Yapı Yitirilmiştir.)
6	5(22.11.2012t.- 1528s karar- Liste1)	Konut	889	II	24.02.1984t-134s. karar
7	6(22.11.2012t.- 1528s karar- Liste1)	Hamam	827	I	GEEAYK08.07.1977t.- A633s.
8	7(22.11.2012t.- 1528s karar- Liste1)	Kırkoluk Camisi	836	I	27.09.2013t- 2866s.
9	8(22.11.2012t.- 1528s karar- Liste1)	Minerali Camisi	941	I	27.09.2013t- 2866s.
10	9(22.11.2012t.- 1528s. karar- Liste1)	Çamaşırhane	838	I	27.09.2013t- 2866s.
11	10 (23.12.1984t.-134s. karar-Liste)	Konut	852	II	23.12.1984t.-134s.
12	12(23.12.1984t.-134s. karar-Liste)	Konut	898	II	23.12.1984t.-134s.
13	14(23.12.1984t.-134s. karar-Liste)	Konut	976	II	23.12.1984t.-134s.
14	1 (22.11.2012t.- 1528s karar- Liste2)	Konut	842	II	**Kararımız ekidir.**
15	2 (22.11.2012t.- 1528s karar- Liste2)	Konut	849	II	**Kararımız ekidir.**
16	3(22.11.2012t.- 1528s karar- Liste2)	Konut	813	II	**Kararımız ekidir.**
17	4(22.11.2012t.- 1528s karar- Liste2)	Konut	865	II	**Kararımız ekidir.**
18	5(22.11.2012t.- 1528s karar- Liste2)	Konut	868	II	**Kararımız ekidir.**
19	6(22.11.2012t.- 1528s karar- Liste2)	Konut	874	II	**Kararımız ekidir.**
20	7(22.11.2012t.- 1528s karar- Liste2)	Konut	881	II	**Kararımız ekidir.**

BAŞKAN
Doç. Dr. K. Mert ÇUBUKÇU
İMZA

BAŞKAN YARDIMCISI
Prof. Dr. Turan TAKAOĞLU
İMZA

ÜYE
Prof. Dr. Yüksel SAYAN
İMZA

ÜYE
Prof. Dr. Musa KADIOĞLU
İMZA

ÜYE
Sema Meral DEMİR
İMZA

ÜYE
Mergül KOTİL
İMZA

ÜYE
Zeynep AFŞEÖREN
İMZA

ÜYE
Azmi AÇIKDİL
Manisa Büyükşehir Belediye Başkanlığı
İMZA

ÜYE
Soma Belediye Başkanlığı
BULUNMADI

T.C.
KÜLTÜR VE TURİZM BAKANLIĞI
İZMİR II NUMARALI KÜLTÜR VARLIKLARINI KORUMA BÖLGE KURULU
KARAR

TOPLANTI TARİHİ VE NO : 26.02.2015- **45.11/4**

KARAR TARİHİ VE NO : 26.02.2015-

Toplantı Yeri
İZMİR

LİSTE 1(Tescil Fişi Uygun Görülen Taşınmazlar)

Yeni Sıra No	Eski Sıra No T:tarih S: Sayı	Adı veya Türü	Parsel No	Grubu	Tescil Fişinin Uygun Bulunduğu Karar
21	8(22.11.2012t.- 1528s karar- Liste2)	Konut	882	II	**Kararımız ekidir.**
22	9(22.11.2012t.- 1528s karar- Liste2)	Konut	892	II	**Kararımız ekidir.**
23	10(22.11.2012t.- 1528s karar- Liste2)	Konut	940	II	**Kararımız ekidir.**
24	11(22.11.2012t.- 1528s karar- Liste2)	Konut	1005	II	**Kararımız ekidir.**
25	12(22.11.2012t.- 1528s karar- Liste2)	Konut	951	II	**Kararımız ekidir.**
26	20(22.11.2012t.- 1528s karar- Liste2)		952	II	**Kararımız ekidir.**
27	13(22.11.2012t.- 1528s karar- Liste2)	Konut	953	II	**Kararımız ekidir.**
28	28/06/2013- 2510 sayılı karar.	Konut	954	II	28/06/2013- 2510s.karar.
29	14(22.11.2012t.- 1528s karar- Liste2)	Konut	963	II	**Kararımız ekidir.**
30	15(22.11.2012t.- 1528s karar- Liste2)	Konut	968	II	**Kararımız ekidir.**
31	16(22.11.2012t.- 1528s karar- Liste2)	Konut	993	II	**Kararımız ekidir.**
32	27/11/2014t.- 4556s. Karar	Konut	998	II	27/11/2014t- 4556s. Karar
33	17(22.11.2012t.- 1528s karar- Liste2)	Konut	989	II	**Kararımız ekidir.**
34	18(22.11.2012t.- 1528s karar- Liste2)	Köy Kahvesi	988	II	**Kararımız ekidir.**
35	19(22.11.2012t.- 1528s karar- Liste2)		902	II	**Kararımız ekidir.**
36	21(22.11.2012t.- 1528s karar- Liste2)	Konut	876		**Kararımız ekidir.**
37	22(22.11.2012t.- 1528s karar- Liste2)	Konut	925	II	**Kararımız ekidir.**
38	23(22.11.2012t.- 1528s karar- Liste2)		829-830	II	**Kararımız ekidir.**
39	14.03.2014t. - 3562s.karar ekidir.	Okul	924	II	04.03.2014t. - 3562s.
40	27.09.2013t.- 2866s. karar	Çeşme	Yol(972'ye bitişik)	II	**Kararımız ekidir.**

BAŞKAN
Doç. Dr. K. Mert ÇUBUKÇU
İMZA

BAŞKAN YARDIMCISI
Prof. Dr. Turan TAKAOĞLU
İMZA

ÜYE
Prof. Dr. Yüksel SAYAN
İMZA

ÜYE
Prof. Dr. Musa KADIOĞLU
İMZA

ÜYE
Sema Meral DEMİR
İMZA

ÜYE
Mergül KOTİL
İMZA

ÜYE
Zeynep AFŞEÖREN
İMZA

ÜYE
Azmi AÇIKDİL
Manisa Büyükşehir Belediye Başkanlığı
İMZA

ÜYE
Soma Belediye Başkanlığı
BULUNMADI

T.C.
KÜLTÜR VE TURİZM BAKANLIĞI
İZMİR II NUMARALI KÜLTÜR VARLIKLARINI
KORUMA BÖLGE KURULU
KARAR

TOPLANTI TARİHİ VE NO : 26.02.2015- **45.11/4**

KARAR TARİHİ VE NO : 26.02.2015- **Toplantı Yeri İZMİR**

LİSTE 2 (Kültür Varlığı Özelliği Gösterdiği Tespit Edilen Taşınmazlar)

Sıra No:	Adı veya Türü :	Parsel No:
1	Dış Sofalı Plan Tİpinde Kagir Konut	884
2	Dış Sofalı Plan Tİpinde Kagir Konut	886
3	L planlı Kagir Konut	890
4	Dış Sofalı Plan Tİpinde Kagir Konut	891
5	Dış Sofalı Plan Tİpinde Kagir Konut	873-872
6	Dış Sofalı Plan Tİpinde Kagir Konut	870
7	Dış Sofalı Plan Tİpinde Kagir Konut	869
8	Dış Sofalı Plan Tİpinde Kagir Konut	920
9	Dış Sofalı Plan Tİpinde Kagir Konut	921
10	Dış Sofalı Plan Tİpinde Kagir Konut	866
11	Dikdörtgen Planlı Dış Sofalı Plan Tİpinde Kagir Konut	871
12	Dış Sofalı Plan Tİpinde Kagir Konut	894
13	Dış Sofalı Plan Tİpinde Kagir Konut	916
14	L planlı cumbalı kagir konut	914
15	Dış Sofalı Plan Tİpinde Kagir Konut	896
16	Dış Sofalı Plan Tİpinde Kagir Konut	862
17	Dış Sofalı Plan Tİpinde Kagir Konut	908
18	Kabaltılı Dış Sofalı Plan Tİpinde Kagir Konut	1006
19	Dış Sofalı Plan Tİpinde Kagir Konut	901
20	L planlı Kagir Konut	1002-1003
21	Dış Sofalı Plan Tİpinde Kagir Konut	845
22	Dikdörtgen Planlı Kagir Konut	971
23	Dış Sofalı Plan Tİpinde Kagir Konut	967
24	Kabaltılı Dış Sofalı Plan Tİpinde Kagir Konut	978

BAŞKAN
Doç. Dr. K. Mert ÇUBUKÇU
İMZA

BAŞKAN YARDIMCISI
Prof. Dr. Turan TAKAOĞLU
İMZA

ÜYE
Prof. Dr. Yüksel SAYAN
İMZA

ÜYE
Prof. Dr. Musa KADIOĞLU
İMZA

ÜYE
Sema Meral DEMİR
İMZA

ÜYE
Mergül KOTİL
İMZA

ÜYE
Zeynep AFŞEÖREN
İMZA

ÜYE
Azmi AÇIKDİL
Manisa Büyükşehir Belediye Başkanlığı
İMZA

ÜYE
Soma Belediye Başkanlığı
BULUNMADI

T.C.
KÜLTÜR VE TURİZM BAKANLIĞI
İZMİR II NUMARALI KÜLTÜR VARLIKLARINI
KORUMA BÖLGE KURULU
KARAR

TOPLANTI TARİHİ VE NO : 26.02.2015- **45.11/4**

KARAR TARİHİ VE NO : 26.02.2015- **Toplantı Yeri İZMİR**

LİSTE 2 (Kültür Varlığı Özelliği Gösterdiği Tespit Edilen Taşınmazlar)

25	Kabaltılı Dış Sofalı Plan Tİpinde Kagir Konut	979
26	Dış Sofalı Plan Tİpinde Kagir Konut	981
27	Dış Sofalı Plan Tİpinde Kagir Konut	980
28	Dış Sofalı Plan Tİpinde Kagir Konut	985
29	Dış Sofalı Plan Tİpinde Kagir Konut	959
30	Dış Sofalı Plan Tİpinde Kagir Konut	958
31	Dış Sofalı Plan Tİpinde Kagir Konut	955
32	Dış Sofalı Plan Tİpinde Kagir Konut	943
33	Dış sofalı köşklü Kagir Konut	944
34	Dış Sofalı Plan Tİpinde Kagir Konut	855
35	Kare planlı Kagir Konut	984
36	Dış Sofalı Plan Tİpinde Kagir Konut	938
37	Dış Sofalı Plan Tİpinde Kagir Konut	900
38	Dış Sofalı Plan Tİpinde Kagir Konut	899
39	Dış Sofalı Plan Tİpinde Kagir Konut	895
40	Dış Sofalı Plan Tİpinde Kagir Konut	846
41	Dış Sofalı Plan Tİpinde Kagir Konut	803
42	Kısmen (918) ve Tamamen Yıkık(919) Kagir Yapı lar	918-917
43	Büyük Bölümü Yıkık Kagir Yapı	974
44	Kabaltılı Tek Odalı Kagir Yapı	972
45	L plan tipli Kagir Konut	888-887
46	L planlı Kagir Konut	877
47	Tek Odalı Kagir Cumbalı Kagir Konut	956
48	Dış Sofalı Açık Avlulu Kagir Konut.	875
49	Avlu Duvarına Gömülü Çeşme	923
50	Kırkoluk Camisi bitişiği Çeşme	837

BAŞKAN
Doç. Dr. K. Mert ÇUBUKÇU
İMZA

BAŞKAN YARDIMCISI
Prof. Dr. Turan TAKAOĞLU
İMZA

ÜYE
Prof. Dr. Yüksel SAYAN
İMZA

ÜYE
Prof. Dr. Musa KADIOĞLU
İMZA

ÜYE
Sema Meral DEMİR
İMZA

ÜYE
Mergül KOTİL
İMZA

ÜYE
Zeynep AFŞEÖREN
İMZA

ÜYE
Azmi AÇIKDİL
Manisa Büyükşehir Belediye Başkanlığı
İMZA

ÜYE
Soma Belediye Başkanlığı
BULUNMADI

MİNARELİ CAMİİ

AVRUPA KONSEYİ	DOĞAL VE KÜLTÜREL VARLIKLARI KORUMA ENVANTERİ D.K.V.K.E.	ANIT	ENVANTER NO: 45.11/04
TÜRKİYE	KÜLTÜR VARLIKLARI VE MÜZELER GENEL MÜDÜRLÜĞÜ		HARİTA NO: GPS: N 39°9'40.84" E 27°35'55.22
İLİ: Manisa	İLÇESİ: SOMA	MAH. VEYA MEVKİİ: DARKALE KÖYÜ	
ADRES:		KADASTRO	
		PAFTA: ADA: PARSEL:	

KORUMA DERECESİ			
ANITSAL	X	2	3
ÇEVRESEL	1	2	3
AYKIRI	1	2	3

MİNARELİ CAMİİ	YAPTIRAN:	YAPAN:	MİMARİ ÇAĞI:
	YAPIM TARİHİ:	KİTABE:	VAKFİYE:

GENEL TANIM: Cami ibadete kapalı durumda olup, harap haldedir ve onarıma ihtiyacı vardır.

KORUMA DURUMU		TAŞIYICI YAPI		DIŞ YAPI		ÜST YAPI		SÜSLEME ELEMANLARI		RUTUBET		
	A		A		A		A		A		A	YOK
	B		B		B		B		B		X	İZİ VAR
	X		X		X		X		X		C	ÖNEMLİ

BUGÜNKÜ SAHİBİ: -	BAKIMINDAN SORUMLU OLMASI GEREKEN KURULUŞ: -

YAPILAN ONARIMLAR:

AYRINTILI TANIM:
Cami, kuzey güney yönünde eğimli bir arazi üzerinde moloz taş ve tuğladan inşa edilmiştir. Kuzey yönünde bulunan avluyu yüksekçe bir duvar çevrelemektedir. Avlunun kuzeybatı köşesine ise camiden bağımsız olarak minare inşa edilmiştir. Avluya giriş batı cephesi avlu duvarında bulunan ve sövelerinde devşirme malzemelerin kullanıldığı kapı açıklığından sağlanmakta ve avluya taş basamaklarla ulaşılmaktadır. Kapının sol tarafında ise günümüzde kullanılmayan ve cephesi avlu duvarına gömülü bulunan çeşme yer almaktadır. Batı cephesi avlu duvarına ahşaptan ve üzeri kiremit kaplı sundurma yapılmıştır. Harim ana duvarında ahşap hatıllar kullanılmıştır. Son cemaat yeri bağdadi olarak inşa edilmiştir. Ortada bulunan dört serbest destekle son cemaat yeri kemerleri birbirine bağlanmıştır. Harime giriş çift kanatlı ahşap basit bir kapıyla sağlanmaktadır. Harim kareye yakın planlıdır. Ahşap tavan ortasında çıtalardan geometrik motifli ve renklendirilmiş göbekler oluşturulmuştur. Mihrap basit bir niş şeklinde tasarlanmış olup, ahşap minber ve vaaz kürsüsünün herhangi bir özelliği bulunmamaktadır. Harim zeminin kıble tarafında bulunan kısmı ahşap rabıtayla döşenmiş, kadınlar mahfili yönündeki kısmı ise taş döşenmiştir. Serbest ahşap desteklerin taşıdığı ve kemerlerle birleşen kadınlar mahfili kork

TEKNİK BİLGİLER	SU	ELEKTR	ISITMA

ORJİNAL KULLANIMI: Camii

BUGÜNKÜ KULLANIMI: Kullanılmıyor

ÖNERİLEN KULLANIMI:

HAZIRLAYANLAR
- ASLI KORUR ERGÜN (MÜZ. AR. SANAT TAR.)
- İBRAHİM E.ECEVİT (MİMAR)

TESCİL KARARI:
İzmir 2 Nolu KTVKK 27.09.2013/2866

REVİZYON:

YAYIN DİZİNİ:
-

EKLER:

KIRKOLUK CAMİİ

AVRUPA KONSEYİ	DOĞAL VE KÜLTÜREL VARLIKLARI KORUMA ENVANTERİ D.K.V.K.E.	ANIT	ENVANTER NO: 45.11/04
TÜRKİYE	KÜLTÜR VARLIKLARI VE MÜZELER GENEL MÜDÜRLÜĞÜ		HARİTA NO: GPS: N 39°9'34.15" E 27°35'47.18
İLİ: Manisa	İLÇESİ: SOMA	MAH. VEYA MEVKİİ: DARKALE KÖYÜ	
ADRES:		KADASTRO	
		PAFTA: ADA: PARSEL:	

KORUMA DERECESİ			
ANITSAL	X	2	3
ÇEVRESEL	1	2	3
AYKIRI	1	2	3

KIRKOLUK CAMİİ	YAPTIRAN:	YAPAN:	MİMARİ ÇAĞI:
	YAPIM TARİHİ:	KİTABE:	VAKFİYE:

GENEL TANIM: Cami ibadete açık durumda olup, yakın zamanda onarıldığı anlaşılmaktadır.

KORUMA DURUMU		TAŞIYICI YAPI		DIŞ YAPI		ÜST YAPI		SÜSLEME ELEMANLARI		RUTUBET		
	A		A		A		A		A		A	YOK
	X		X		X		X		X		B	İZİ VAR
	C		C		C		C		C		X	ÖNEMLİ

BUGÜNKÜ SAHİBİ: -	BAKIMINDAN SORUMLU OLMASI GEREKEN KURULUŞ: -

YAPILAN ONARIMLAR:

AYRINTILI TANIM:
Altından dere geçmekte olan caminin güneyinde, çamaşırhane yapısı vardır. Cami su kenarına konumlandırılmış olup moloztaştan inşa edilmiştir. Ahşap kırma çatı ile örtülen cami Marsilya kiremitlidir. Caminin alt duvarlarına yapılmış kırk oluktan sular akmaktadır ve bu nedenle Kırkoluk Camii adını aldığı düşünülmektedir. İki katlı olarak inşa edilen caminin doğu cephesinde üzerinde caminin tasvirinin bulunduğu bir çeşmesi vardır ve bu çeşme üzerinde kuş ve yılan motiflerinin bulunduğu kabartma mermer devşirme malzeme bulunmaktadır. Son cemaat yerinin alt kısmında bulunan çeşme ise daha küçük boyutlarda olup bir hamama ait olduğu anlaşılan üzeri geometrik motiflere sahip kurnası vardır. Yapıda iki sıralı pencere düzeni uygulanmış olup, tüm pencereler dikdörtgen ancak birbiriyle simetrik olmayan açıklıklardır. Son cemaat yeri ahşap desteklerin taşındığı yuvarlak kemerlerle birleşen bir sundurmayla kapatılmıştır. Son cemaat yeri üst örtüsü ve taşıyıcılar arasındaki ahşap korkulukların yenilendiği anlaşılmaktadır. Son cemaat yerinden başlayan ahşap saçak yapının tüm cephelerine dolanmaktadır. Son cemaat yeri duvarında ve ahşap kemer araları üzerinde boyamalar yapılmıştır. Geometrik ve bitkisel malzemeler, madalyonlar, vazodan sarkan çiçek motifleri, kandiller, iki yana açılan perde mot

TEKNİK BİLGİLER	SU	ELEKTRİK	ISITMA
		X	

ORJİNAL KULLANIMI: Camii

BUGÜNKÜ KULLANIMI: Camii

ÖNERİLEN KULLANIMI: Camii

HAZIRLAYANLAR
- ASLI KORUR ERGÜN (MÜZ. AR. SANAT TAR.)
- İBRAHİM E.ECEVİT (MİMAR)

TESCİL KARARI:
İzmir 2 Nolu KTVKK 27.09.2013/2866

REVİZYON:

YAYIN DİZİNİ:
-

EKLER:

ÇAMAŞIRHANE

AVRUPA KONSEYİ	DOĞAL VE KÜLTÜREL VARLIKLARI KORUMA ENVANTERİ D.K.V.K.E.	ANIT	ENVANTER NO: 45.11/04
TÜRKİYE	KÜLTÜR VARLIKLARI VE MÜZELER GENEL MÜDÜRLÜĞÜ		HARİTA NO: GPS: N 39°9'33.61" E 27°35'47.9(
İLİ: Manisa	İLÇESİ: SOMA	MAH. VEYA MEVKİİ: DARKALE KÖYÜ	
ADRES:		KADASTRO	
		PAFTA: ADA: PARSEL:	

KORUMA DERECESİ			
ANITSAL	1	2	3
ÇEVRESEL	X	2	3
AYKIRI	1	2	3

ÇAMAŞIRHANE	YAPTIRAN:	YAPAN:	MİMARİ ÇAĞI:
	YAPIM TARİHİ:	KİTABE:	VAKFİYE:

GENEL TANIM: Çamaşırhanenin onarıma ihtiyacı olup, günümüzde kullanılmamaktadır.

KORUMA DURUMU	TAŞIYICI YAPI	DIŞ YAPI	ÜST YAPI	SÜSLEME ELEMANLARI	RUTUBET	
A	A	A	A	A	A	YOK
X	X	X	X	X	B	İZİ VAR
C	C	C	C	C	X	ÖNEMLİ

BUGÜNKÜ SAHİBİ: -	BAKIMINDAN SORUMLU OLMASI GEREKEN KURULUŞ: -

YAPILAN ONARIMLAR:

AYRINTILI TANIM:
Moloztaştan inşa edilen çamaşırhane arazi yapısına göre konumlandırıldığından yamuk plan şemasına sahiptir. Kuzeyinde camiye bitişik inşa edilmiş olan çamaşırhanenin üst örtüsü bulunmamaktadır. Yapının girişi doğu duvarı üzerindedir. Çamaşırhanenin güney duvarı diğer cephe duvarlarına göre daha yüksek inşa edilmiştir ve duvarın üst bölümü üç dört sıra halinde alaturka kiremitle kaplanmıştır. Çamaşırhanenin içinde sivri kemerli, içinde çamaşır yıkanmasında kullanılan sekiler ve suların geçtiği haznelerin bulunduğu eyvanlar yer almaktadır. Yapı su ihtiyacını güneyinde bulunan dağdaki doğal su kaynağından sağlamaktadır ve bu nedenle yapıya su girişi güneyden sağlanmıştır. Suyun içinde saklandığı su deposu yapının içindedir. Deponun üzeri günümüzde betonla kapatılmıştır ve birkaç tane üst bölümünde kapağı bulunmaktadır. Çamaşırhane temiz ve bakımlı durumda olup, duvarlarda taşlar arasında meydana gelen bitkilenmelerin duvarlara zarar verme ihtimali bulunmaktadır. Bu nedenle otların temizlenmesi gerekmektedir.

TEKNİK BİLGİLER	SU	ELEKTR	ISITMA

ORJİNAL KULLANIMI: Çamaşırhane

BUGÜNKÜ KULLANIMI:
Çamaşırhane

ÖNERİLEN KULLANIMI:
Çamaşırhane

HAZIRLAYANLAR
- ASLI KORUR ERGÜN (MÜZ. AR. SANAT TAR.)
- İBRAHİM E.ECEVİT (MİMAR)

TESCİL KARARI:
İzmir 2 Nolu KTVKK 27.09.2013/2866

REVİZYON:

YAYIN DİZİNİ:
-

EKLER:

SANAYİ VE TİCARET ODASI EVİ

AVRUPA KONSEYİ	DOĞAL VE KÜLTÜREL VARLIKLARI KORUMA ENVANTERİ D.K.V.K.E.	ANIT	ENVANTER NO: 45.11/123
TÜRKİYE	KÜLTÜR VARLIKLARI VE MÜZELER GENEL MÜDÜRLÜĞÜ		HARİTA NO: GPS: N 39°9'39.32" E 27°35'54.13
İLİ: Manisa	İLÇESİ: SOMA	MAH. VEYA MEVKİİ: DARKALE KÖYÜ	
ADRES:		KADASTRO	
		PAFTA: ADA: PARSEL:	

KORUMA DERECESİ				
	ANITSAL	1	2	3
	ÇEVRESEL	X	2	3
	AYKIRI	1	2	3

SANAYİ VE TİCARET ODASI EVİ	YAPTIRAN:	YAPAN:	MİMARİ ÇAĞI:
	YAPIM TARİHİ:	KİTABE:	VAKFİYE:

GENEL TANIM:

KORUMA DURUMU		TAŞIYICI YAPI		DIŞ YAPI		ÜST YAPI		SÜSLEME ELEMANLARI		RUTUBET		
	A		A		A		A		A		A	YOK
	B		B		B		B		B		B	İZİ VAR
	C		C		C		C		C		C	ÖNEMLİ

BUGÜNKÜ SAHİBİ: Soma Sanayi ve Tica

BAKIMINDAN SORUMLU OLMASI GEREKEN KURULUŞ: -

YAPILAN ONARIMLAR:

AYRINTILI TANIM:
Manisa İli, Soma İlçesi, Belediye Mücavir Alan Sınırları içerisinde, Darkale Köyü Yerleşik alanında yer alan tescilli 953 numaralı parselin bitişiğinde yer alan, mülkiyeti Soma Ticaret ve Sanayi Bakanlığına ait olan; bodrum+zemin+1 katlı, kagir bir konut yapısıdır. Yapının özgün halinde düz dam olduğu düşünülen çatısı, Marsilya tipi kiremit ile örtülü kırma çatıya dönüştürülmüştür. Dış sofalı plan tipinde inşa edilmiş yapının sofası sonradan kapatılmış ve sofa cephesine 5 adet dikdörtgen pencere yapılmıştır. Zemin katında mutfak, hayvan damı, kiler ve bir tuvalet bulunan yapının yaşam katı üst kattır. 3 adet odaya sofadan, bir adet oda içinde ulaşılan odası bulunmaktadır. Odalardan 1 tanesinde ahşap yüklük ve içinde gusülhane mevcuttur. Yüklüğün kapakları özgün değildir. Üst kata sofadaki tek kollu ahşap merdivenle ulaşılmaktadır. Bu odaların ve sofanın tavan taban kaplamaları ile kapı ve pencere kaplamaları ahşaptır. Mutfağın taban kaplaması mozaik, zemin kat girişinin tabanı şapla sonradan değiştirilmiştir. Bir süredir gerekli bakım ve onarımları yapılmadığı anlaşılan yapının biran önce onarılması gerekmektedir.

TEKNİK BİLGİLER	SU	ELEKTRİK	ISITMA

ORJİNAL KULLANIMI: -

BUGÜNKÜ KULLANIMI: -

ÖNERİLEN KULLANIMI: -

HAZIRLAYANLAR
- MEHMET SELMAN ARI
- GÖZDE U. TÜTÜNCÜ (YAR. MİMAR)
- ÖZLEM GÜNDAY (ARK)

YAYIN DİZİNİ:
-

EKLER:

TESCİL KARARI:
İzmir 2 Nolu KTVKK
27.28.06.2013/2510

REVİZYON:

ÇEŞME

AVRUPA KONSEYİ	DOĞAL VE KÜLTÜREL VARLIKLARI KORUMA ENVANTERİ D.K.V.K.E.			ANIT	ENVANTER NO: 45.11/04					
TÜRKİYE	KÜLTÜR VARLIKLARI VE MÜZELER GENEL MÜDÜRLÜĞÜ				HARİTA NO:					
İLİ: Manisa	İLÇESİ: SOMA	MAH. VEYA MEVKİİ: DARKALE KÖYÜ			KORUMA DERECESİ	ANITSAL	1	2	3	
ADRES:		KADASTRO				ÇEVRESEL	X	2	3	
		PAFTA: 5	ADA:	PARSEL:		AYKIRI	1	2	3	
ÇEŞME	YAPTIRAN:		YAPAN:		MİMARİ ÇAĞI:					
	YAPIM TARİHİ:		KİTABE:		VAKFİYE:					

GENEL TANIM: Çok ciddi nem problemi bulunan çeşmenin onarıma ihtiyacı vardır.

KORUMA DURUMU		TAŞIYICI YAPI		DIŞ YAPI		ÜST YAPI		SÜSLEME ELEMANLARI		RUTUBET		YOK
	A		A		A		A		A		A	
	B		B		B		B		B		B	İZİ VAR
	X		X		X		X		X		X	ÖNEMLİ

BUGÜNKÜ SAHİBİ: -

BAKIMINDAN SORUMLU OLMASI GEREKEN KURULUŞ: -

YAPILAN ONARIMLAR:

AYRINTILI TANIM:
972 parselde bir evin alt duvarına gömülü olarak inşa edilen çeşme dar bir sokakta bulunmaktadır. Duvarına gömülü bulunduğu evin üst katında meydana getirilen kemeriyle eyvan içinde yer almaktadır. Eyvanlı kısmın içinde yuvarlak kemerli bir niş ve esas çeşme yapısı vardır. Eyvan içinde, kemerin sağ köşesinde çeşmeye ait su deposunun penceresi bulunmaktadır. Dolayısıyla çeşmenin deposu hemen arkada bulunmaktadır. Çeşmenin nişinin iki yanında taş sekiler yer almaktadır. Çeşmenin yalağı küçük olup, muhtemelen sadece insanların kullanımı için inşa edilmiştir. Ayna taşı ve lülenin bulunması gereken bölümde günümüzde yalnızca bir su borusu bulunmaktadır. Çeşme eyvanı içinde, taşların arasında bitkilenmeler bulunmaktadır ve yoğun nemden dolayı çeşme üzerinde ciddi şekilde yosunlanma meydana gelmiştir.

TEKNİK BİLGİLER	SU	ELEKTR	ISITMA

ORJİNAL KULLANIMI: -

BUGÜNKÜ KULLANIMI: -

ÖNERİLEN KULLANIMI: -

HAZIRLAYANLAR
- ASLI KORUR ERGÜN (MÜZ. AR. SANAT TAR.)
- İBRAHİM E.ECEVİT (MİMAR)

YAYIN DİZİNİ:
-

EKLER:

TESCİL KARARI:
İzmir 2 Nolu KTVKK 27.09.2013/2866

REVİZYON:

DARKALE KÖY MEZARLIĞI

AVRUPA KONSEYİ	DOĞAL VE KÜLTÜREL VARLIKLARI KORUMA ENVANTERİ D.K.V.K.E.	ANIT	ENVANTER NO: -
TÜRKİYE	KÜLTÜR VARLIKLARI VE MÜZELER GENEL MÜDÜRLÜĞÜ		HARİTA NO: GPS: N 39°9'48.86" E 27°35'51.36
İLİ: Manisa	İLÇESİ: SOMA	MAH. VEYA MEVKİİ: DARKALE TARHALA KÖYÜ	KORUMA DERECESİ: ANITSAL 1 2 X; ÇEVRESEL 1 2 3; AYKIRI 1 2 3
ADRES: -		KADASTRO	
		PAFTA: 2 Pafta, 5 Pafta - PARSEL:	
DARKALE KÖY MEZARLIĞI	YAPTIRAN: -	YAPAN: -	MİMARİ ÇAĞI: -
	YAPIM TARİHİ: -	KİTABE: Yok	VAKFİYE: -

GENEL TANIM: Darkale Köyü içinde TKTVYK'nun 24.02.1984 gün ve 134 sayılı kararı ile yapılar tescil edilmiş ve sit alanı sınırları belirlenmiştir.

KORUMA DURUMU	TAŞIYICI YAPI	DIŞ YAPI	ÜST YAPI	SÜSLEME ELEMANLARI	RUTUBET	
X	X	X	X	X	X	YOK
B	B	B	B	B	B	İZİ VAR
C	C	C	C	C	C	ÖNEMLİ

BUGÜNKÜ SAHİBİ: -	BAKIMINDAN SORUMLU OLMASI GEREKEN KURULUŞ: -

YAPILAN ONARIMLAR: -

AYRINTILI TANIM:
Köy mezarlığında bir çok sayıda yazılı mezar taşı bulunmaktadır. Darkale eski adıyla Tarhala Köyü Soma İlçesinin ilk kuruluş yeri olup, Roma, Bizans, Selçuk ve Anadolu Beylikleri yerleşimidir. Bu nedenle, Köy Mezarlığı Eski mezar ve mezar taşlarının korunması gereklidir.

TEKNİK BİLGİLER	SU	ELEKTR	ISITMA

ORJİNAL KULLANIMI: -

BUGÜNKÜ KULLANIMI: -

ÖNERİLEN KULLANIMI: -

HAZIRLAYANLAR
- S. GÜRSOY (SAN. TAR.)
- S. BACAKSIZ (ŞEH. PL.)

YAYIN DİZİNİ:
- -

EKLER: -

TESCİL KARARI:
İzmir 2 Nolu KTVKK 09.03.2006/1946

REVİZYON:
-

AVRUPA KONSEYİ	Doğal Ve Kültürel Varlıkları Koruma Envanteri D.K.C.K.E	KÜLTÜR VARLIĞI	Envanter No: 45.11.04
TÜRKİYE	Kültür Varlıkları ve Müzeler Genel Müdürlüğü		Harita No: J19-d07-c ve Pafta 5

İli: MANİSA	İlçesi: SOMA	Mahalle Köy: DARKALE	KORUMA DERECESİ	1.Grup Yapı	X
SOKAK :		Pafta : Ada : Parsel :		2.Grup Yapı	

Adı: Tarihi Patika	Yaptıran: -	Yapan: -	Mimari Çağı: Bizans Osmanlı Üslup: -
	Yapım Tarihi: -	Kitabe: -	Vakfiye:-

Genel Tanım:

Koruma Durumu		Taşıyıcı		Dış Yapı		Üst Yapı		İç Yapı		Süsleme Elemanları		Rutubet		
	A İyi		A		A		A		A		A		A	Yok
	B Orta		B		B		B		B		B		B	İzi Var
	C Fena		C		C		C		C		C		C	Önemli

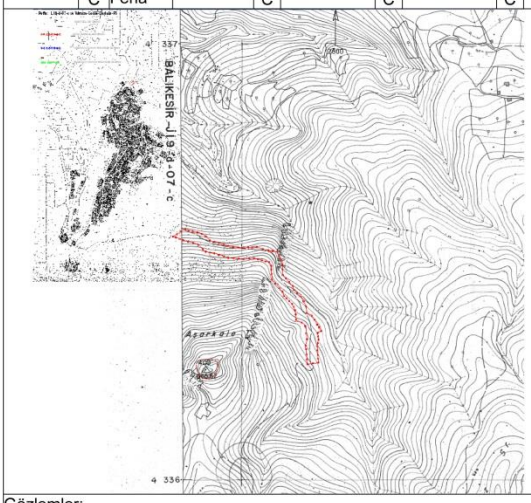

Gözlemler:

Bugünkü Sahibi:	Bakımından sorumlu olması gereken kuruluş:

Yapılan Onarımlar:

Ayrıntılı Tanım:

Söz konusu tarihi patika, Manisa İli, Soma İlçesi, Belediye Mücavir Alan Sınırları içerisinde, Darkale Köyü Sınırının güneyinde Kadastrosu Yapılmamış Orman alanı üzerinde yer almaktadır. Yaklaşık 500 metre boyunca devam etmektedir.

Söz konusu Patika'nın meyilli kısımlar kırma taş döşeli , az meyilli kısımlar düz taş döşelidir.

Patikanın genişliği 1,5 metre 2 metre kadardır. Patikanın Darkale Köyünün 500 metre kadar güneyinde kalan Asartepenin Doruğu'ndaki tarihi yapıları(Bizans Dönemine tarihlendirilen Gözetleme Kulesi ve Su Sarnıcı olduğu düşünülen yapılar) ve Asarkale Tepe'nin doğusu ile Darkale Köyünün arasındaki ulaşımı sağladağı düşünülmektedir.

Teknik bilgiler:	Su	Elektrik	Isıtma	Kanalizasyon

Orijinal Kullanımı:

Bugünkü Kullanımı:

Önerilen Kullanımı:

Hazırlayanlar: …/…/2013

Mehmet S. ARI
Ş. Pl.(Kültür ve Tur. Uz. Yrd.)

Özlem GÜNDAY
Arkeolog

T.C
KÜLTÜR VE TURİZM BAKANLIĞI
İzmir II No'lu Kültür Varlıklarını Koruma Bölge Kurulu Müdürlüğü

Kontrol Eden: Ulvi ÖZEL
Müdür

Ekler:	
Rapor:	X
Fotoğraf:	X
Rölöve Proje:	
Restorasyon Projesi:	
Halihazır Harita:	X
Kadastral durum:	X
Kroki:	
Kitabe: Vakfiye	

Kurul Onayı No :

Mehmet Selman ARI
Kültür ve Tur. Uz. Yrd.
Şehir Plancısı

İZMİR II NUMARALI
KÜLTÜR VARLIKLARINI
KORUMA BÖLGE KURULUNUN
……..GÜN VE…….SAYILI KARAR EKİDİR.

ASLI GİBİDİR

Ulvi ÖZEL
Müdür

Revizyon:

Kurul Kararları:

APPENDIX D

JOURNAL ARTICLES

SABAH

Üye Giriş Üye Ol

11 Kasım 2014, Salı

Takip et: @sabah Beğen 875b 8+1

ANA SAYFA SPOR GÜNAYDIN GÜNDEM EKONOMİ YAŞAM DÜNYA PİYASA SABA

HABER + Sağlık Teknoloji Eğitim Kültür Sanat Ziraat Türkiye Kupası Galeri Sarı Sayfalar Emlak

GÜNDEM HABERLERİ E-GAZETE | VİDEO | GALERİ | HABER

Haberler > Gündem Haberleri > 94 maden ocağı kapatıldı

94 maden ocağı kapatıldı

Enerji ve Tabii Kaynaklar Bakanı Taner Yıldız, 'Soma'dan bu yana 94 tane kömür ocağının hem Çalışma Bakanlığı'nın yaptığı teftişlerde, denetimlerde hem de Enerji Bakanlığı'nın yaptığı teftiş ve denetimlerde kapatıldığını söylemem lazım. Bunların bir kısmı eksiklerini gideremediler. Eksiklerini gideremeyenler açılmadılar' dedi.

Figure D1. The article of about closing the mines, 2014.

Figure D2. The article of about closing the mine in Darkale, 2014.